

Bilan de l'activité des GTJ en 2011

Les Chiffres clés :

- ✓ **Un réseau qui poursuit sa croissance : 156 hébergements/restaurants**
- ✓ **Un millier de commandes payantes traitées**
- ✓ **50 000 visites sur le site www.gtj.asso.fr**

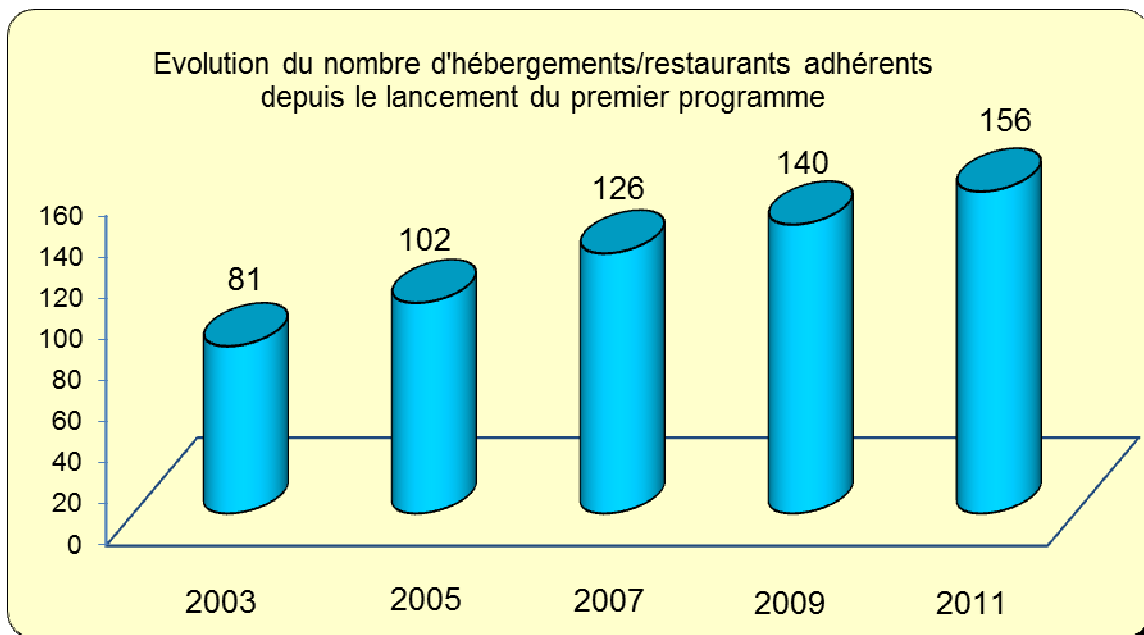
Suite à l'hiver 2010/2011 :

- ✓ **Des ventes de guides et cartes « nordiques » en forte baisse (- 40%)**
- ✓ **Une fréquentation des itinéraires en net recul et des retombées deux fois inférieures à la normale pour les hébergeurs**

Suite à l'été 2011 :

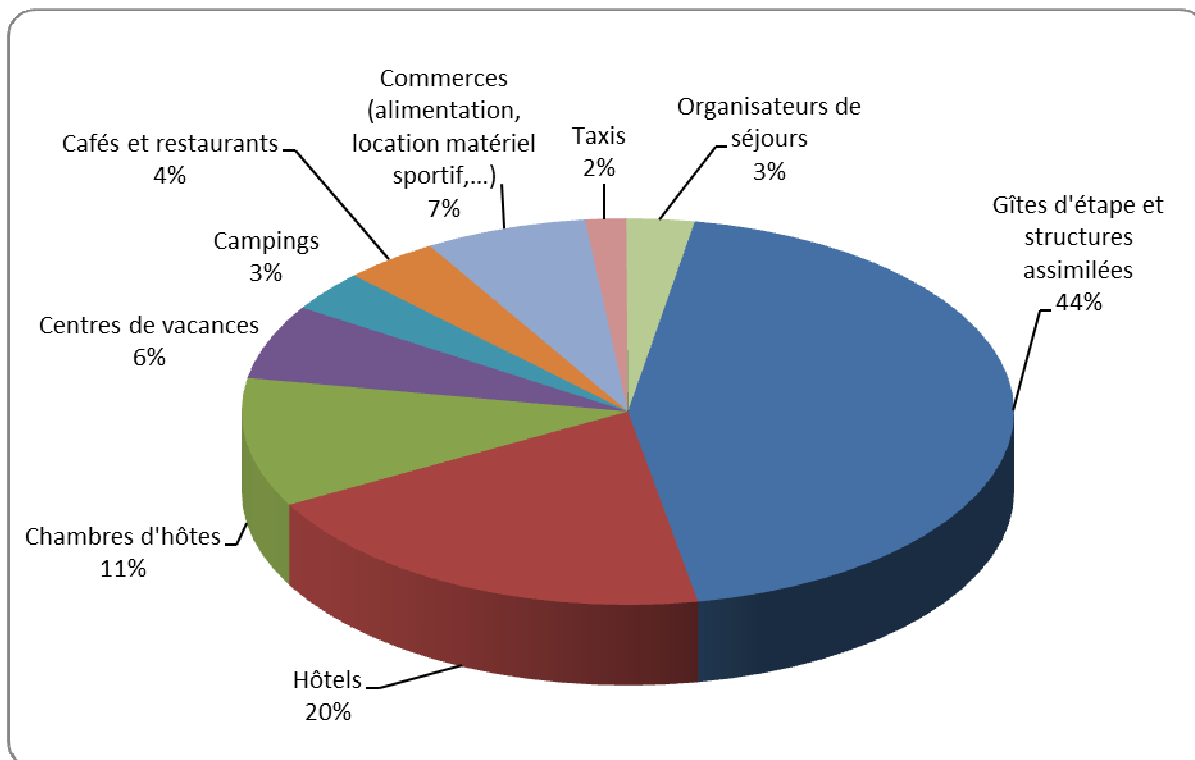
- ✓ **400 000 € de chiffre d'affaires uniquement pour les hébergements GTJ**
- ✓ **Des retombées économiques évaluées à 600 000 € pour le territoire des Montagnes du Jura**

Le réseau d'hébergements/restaurants GTJ

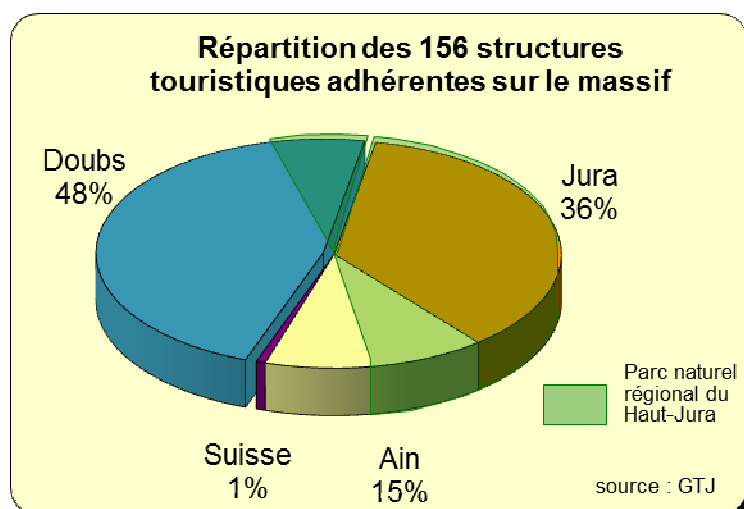


Le réseau poursuit sa croissance même si l'augmentation est moins forte que les années précédentes. Sur certains secteurs (Villers-le-Lac, Métabief, Les Rousses, Hautes-Combes, Bugey) la quasi-totalité des hébergements proposant une formule « à la nuitée » font partie du réseau tandis que sur d'autres le manque d'hébergements se fait toujours ressentir (bassins du Doubs, Haute-Chaine).

Dans le secteur de Mouthe la réouverture du gîte « Chez Liadet » début 2011 a permis de redynamiser l'accueil sur les GTJ ski et pédestre et dans le Bugey, l'ouverture du gîte d'Arvière prévue en 2012 permettra de combler un manque d'hébergements sur la GTJ pédestre.



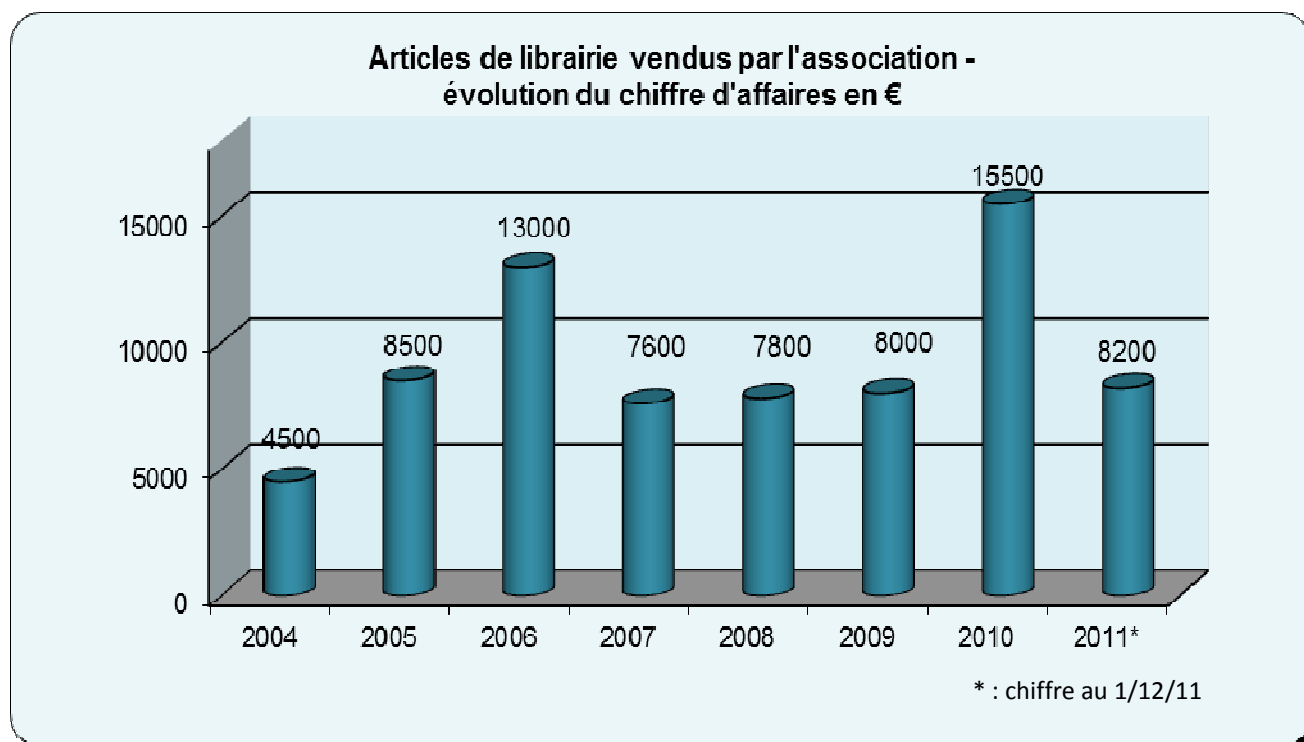
Dans la répartition des adhérents, les gîtes d'étape et les hôtels sont les deux catégories les mieux représentées. La part des gîtes d'étape continue cependant à décroître : elle représente 44% du réseau aujourd'hui contre 60% en 2008. La fermeture d'établissements (départ en retraite, raisons économiques) et la diversification du réseau (ouverture aux restaurants par exemple, hausse du nombre de chambres d'hôtes) explique ce résultat.



La répartition géographique : développement dans le Doubs et dans l'Ain

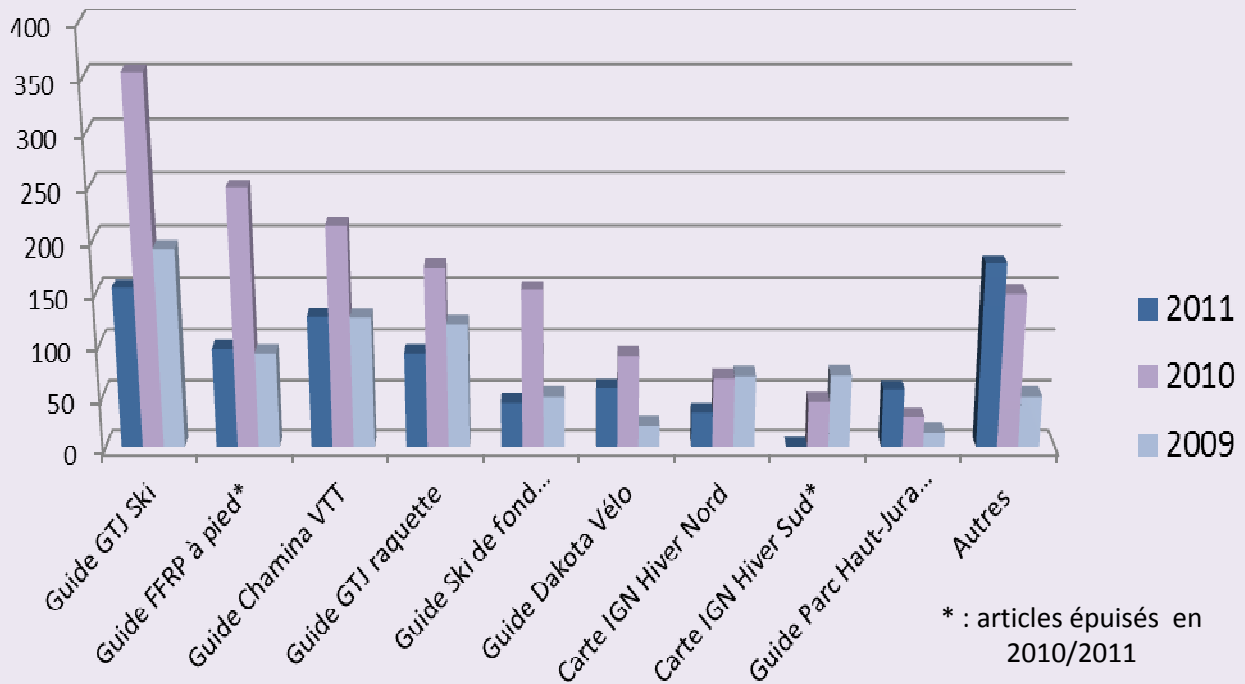
Le Doubs et l'Ain concentrent la majorité des nouvelles adhésions avec respectivement 4 et 2 nouvelles adhésions.

L'activité commerciale de l'association



Suite à l'année 2010 exceptionnelle (lancement de la vente en ligne) **les ventes ont retrouvé un niveau plus conforme** aux années précédentes. En 2010, GTJ avait également concentré les ventes du topoguide de la GTJ à pied (uniquement disponible auprès de GTJ) avant qu'il n'arrive en rupture totale de stock début 2011. Au total ce sont 950 commandes payantes qui ont été traitées pour un montant de vente de 8 200 € (au 1^{er} décembre).

Evolution du nombre de ventes par article entre 2009 et 2011

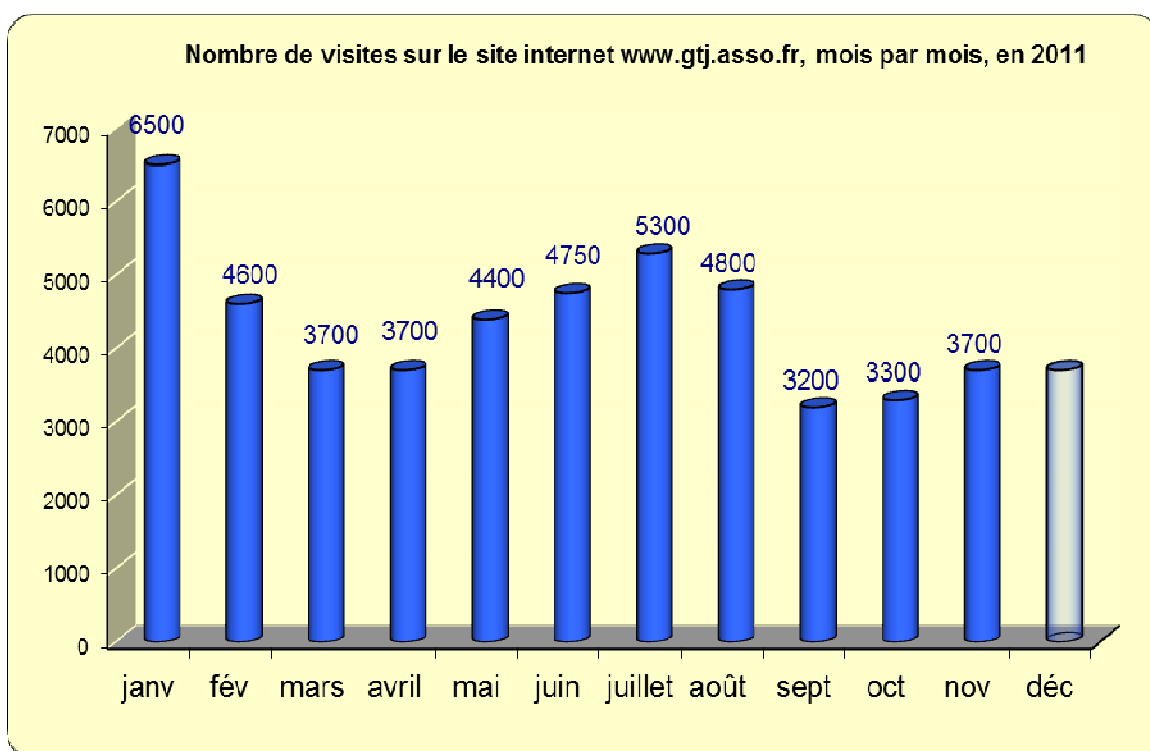


Comme chaque année **l'article le plus vendu est le guide pratique de la GTJ ski** (l'association étant le seul diffuseur avec quelques magasins spécialisés contrairement au guide VTT ou FFRP qui sont distribués à l'échelle nationale par les grands réseaux). Avec un hiver très peu enneigé **c'est l'ensemble des éditions nordiques qui ont connu une forte baisse** (- 40% par rapport à 2010 et - 20% par rapport à 2009). Le guide pédestre, qui fait partie des guides les plus vendus est toujours en attente de réédition (prévue pour 2012) et a momentanément été remplacé par un guide pratique édité en interne.

La fréquentation du site internet des GTJ www.gtj.asso.fr

- **Une fréquentation d'environ 50 000 visites** par an soit 250 000 pages vues
- Un temps moyen de connexion de 5 mn
- 65% de nouvelles visites
- 75% des connexions s'effectuent depuis la France (7% depuis la Suisse, 5% depuis la Belgique, 3% depuis l'Allemagne et 2% depuis les Pays-Bas)
- Un taux de rebond de 28%

En analysant plus finement la fréquentation et en s'intéressant uniquement aux internautes ayant passé au moins 3 mn sur le site, on constate que ceux-ci ne représentent que 35% du nombre total de visiteurs mais qu'ils ont généré 75% du nombre de pages vues. Nous avons donc environ 20 000 visiteurs qui ont effectué une recherche approfondie sur le site.



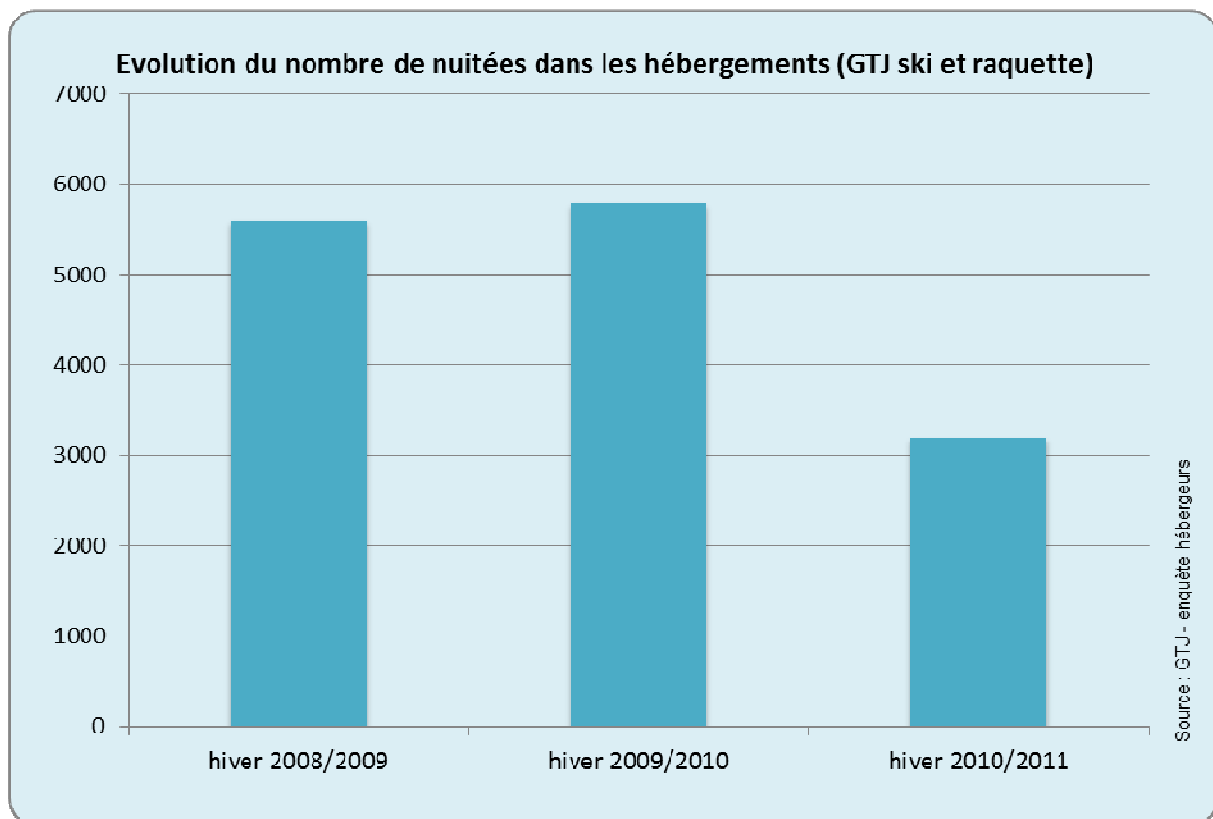
Sur une année, la fréquentation varie d'environ 50% entre un mois à forte fréquentation et un mois plus calme. Les mois d'avril à juin et d'octobre à décembre sont plutôt consacrés à la préparation de la randonnée tandis que les mois correspondant aux vacances scolaires hivernales et estivales bénéficient de la forte consultation de la rubrique météo.

La fréquentation des itinéraires GTJ et les retombées pour le territoire

Fréquentation des hébergements

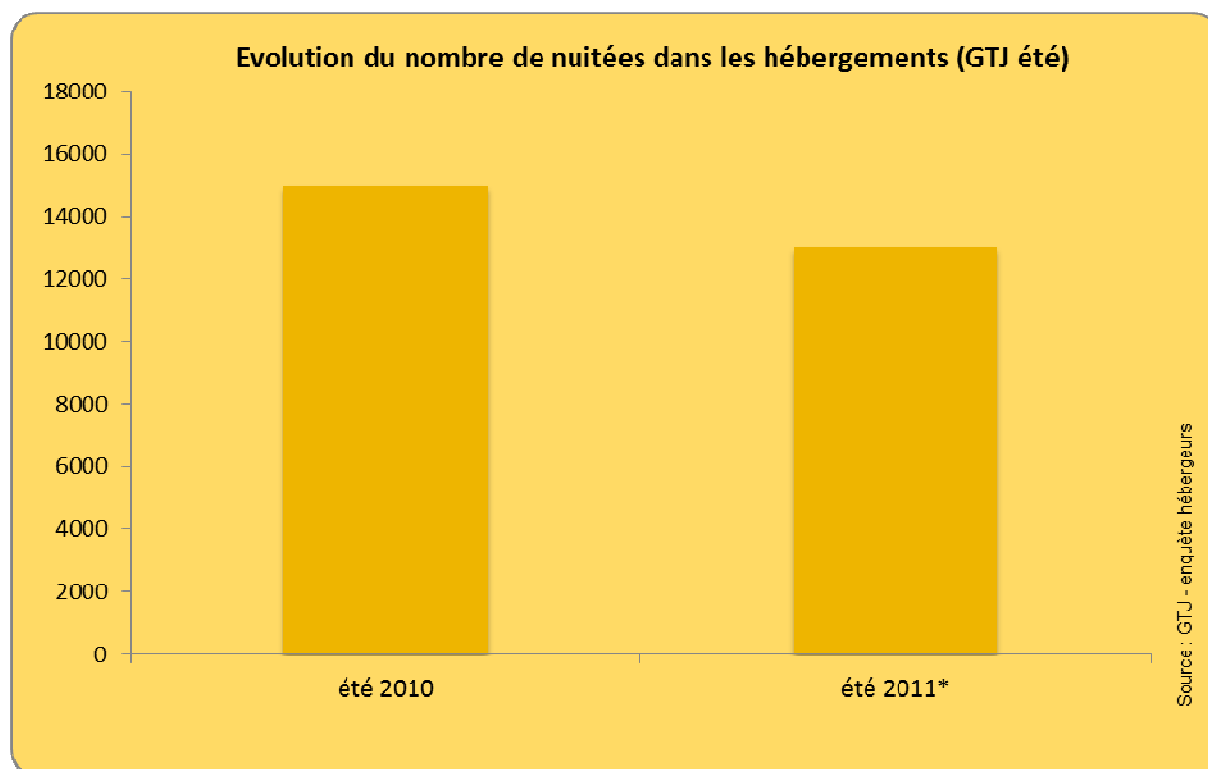
Expérimenté en 2009, le recensement des nuitées est reconduit à l'issue de chaque saison hiver et été. Les résultats émanent des hébergeurs qui nous transmettent deux fois par an leurs données de fréquentation.

GTJ ski et raquette



Pour les hivers 2008/2009 et 2009/2010 qui ont bénéficié tous les deux d'un bon enneigement, on dénombre environ **5500 nuitées soit 200 000 €** de chiffre d'affaires uniquement pour les hébergements (sur la base d'une demi-pension moyenne à 36 €) et des retombées pour le territoire (en tenant compte du panier de dépense moyen du randonneur) estimées à **450 000 €**. Ces chiffres sont bien supérieurs à ceux observés lors du dernier hiver, très peu enneigé avec de nombreux tronçons des GTJ impraticables durant quasiment toute la saison.

GTJ Eté



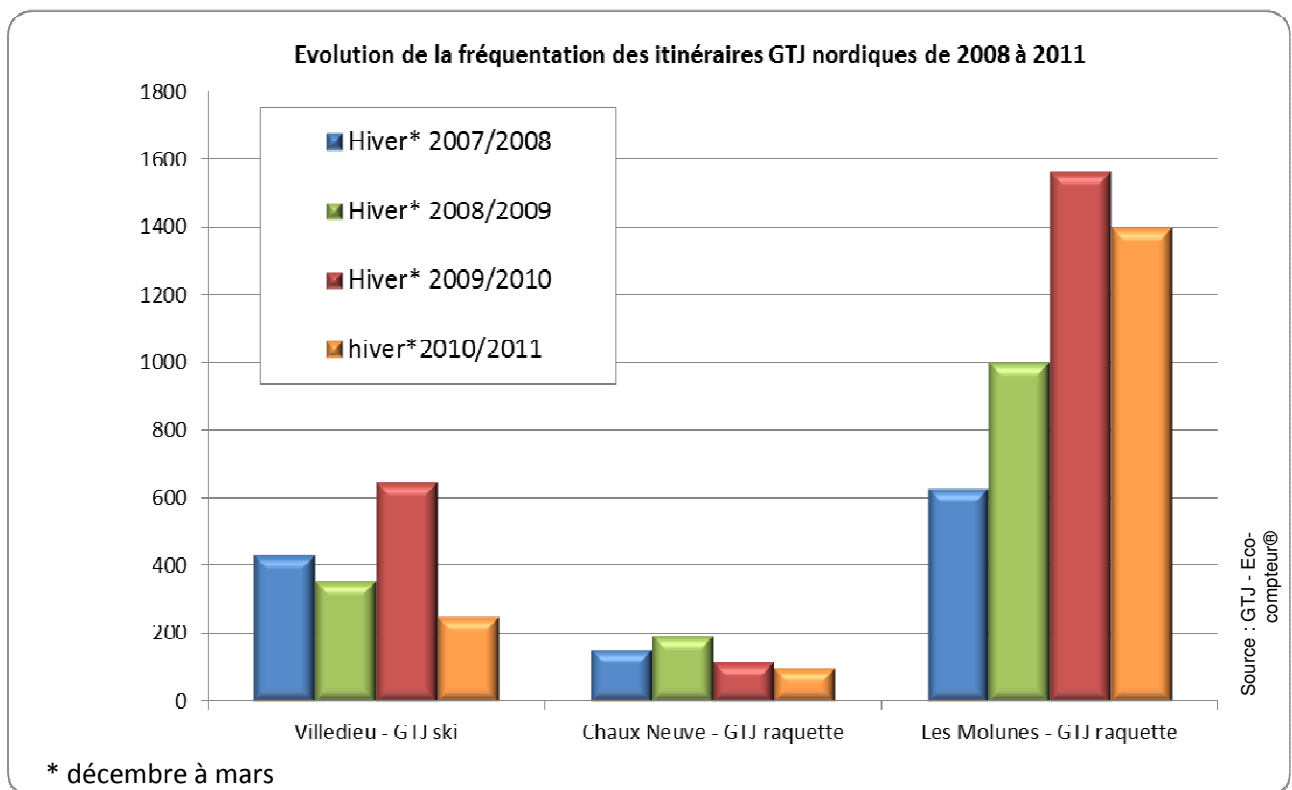
Concernant l'été, l'étude menée auprès de l'ensemble du réseau nous indique que les GTJ génèrent 3 fois plus de nuitées que les tracés hiver soit environ **15 000 nuitées et 400 000 €** de retombées pour les hébergements (en tenant compte de la part plus importante des nuitées en gestion libre en été avec donc des retombées moindres). Pour le territoire on peut estimer des recettes s'élevant à **600 000 €** (avec un panier moyen d'un montant plus faible qu'en hiver).

A noter que pour l'hiver le taux de réponse approchant les 70%, les chiffres sont d'une grande fiabilité (même si ils ne prennent pas en compte l'hébergement non marchand et les nuitées passées dans les hébergements non adhérents au réseau GTJ). En revanche, pour l'été, le taux de réponse étant plus faible, les résultats sont à prendre avec plus de précaution.

Les données éco-compteurs

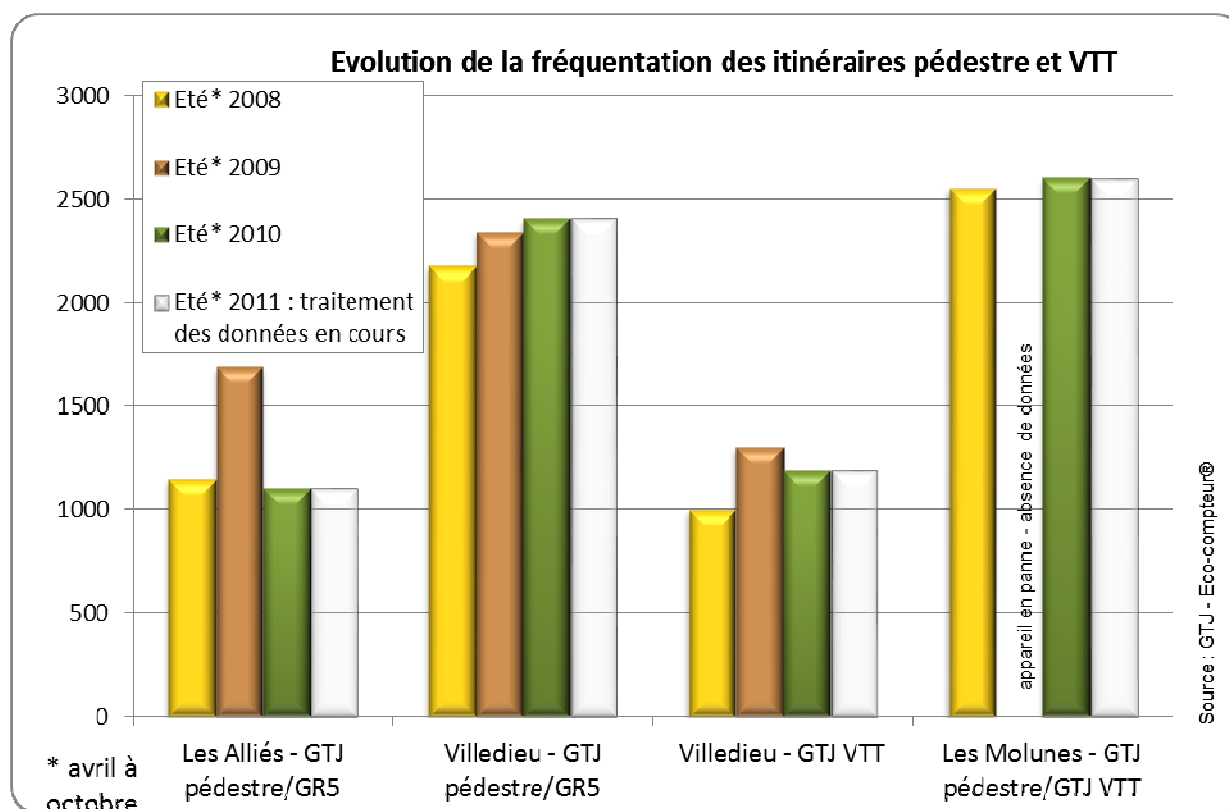
Installés depuis l'hiver 2007/2008, les éco-compteurs sont des indicateurs fiables de la fréquentation, même si on ne peut bien sûr pas imputer la totalité des résultats à de la pratique itinérante. Ils sont implantés dans des sites stratégiques fréquentés en grande partie par des itinérants.

GTJ ski et raquette



Pour l'hiver 2010/2011, les 3 appareils implantés le long des GTJ ski et raquette indiquent une fréquentation en baisse par rapport aux hivers précédents marqués par de meilleures conditions de pratique. La raquette connaît un fort dynamisme sur le secteur des Molunes (2,5 fois plus de passages en 4 ans !) tout comme le ski de fond sur la liaison GTJ entre le Mont d'Or et Mouthe. Avec les mauvaises conditions d'enneigement sur des secteurs situés à plus faible altitude, le secteur des Hautes-Combes a sans doute bénéficié d'une concentration de la pratique entre Lajoux et La Pesse notamment (repli).

GTJ pédestre et VTT



Les résultats de l'été 2011 sont en cours de traitement.

Pour l'été 2010, seul le passage de la GTJ pédestre à Villedieu a connu une hausse par rapport à 2009 et 2008. Contrairement aux années précédentes, pour ces trois sites, c'est durant juillet et non pas durant août que l'on enregistre le plus grand nombre de passages. Cela représente par exemple une vingtaine de randonneurs à pied par jour à Villedieu.

Les retombées presse :

En 2011, 3 accueils presse ont été menés avec nos partenaires notamment le pôle relations presse du CRT Franche-Comté et les Montagnes du Jura. Nous avons ainsi accueilli sur les GTJ 6 journalistes allemands, belges, néerlandais et français :

Suite à ces différentes actions, une douzaine d'articles présentant les GTJ ont été publiés.

- en Belgique : *Deuzio* (11/06/2011)
- aux Pays-Bas : *Grinta* (01/03/2011)
- en Allemagne : *Sonntag Aktuell Zeitungsmarkt Stuttgart* (13/03/2011)
- en Suisse : *Neue Zurcher Zeitung* (11/03/2011)
- en France :
 - *Alpes Loisirs, le Guide du Nordique* (11/2011)
 - *Ultrafondus* (11/2011)
 - *Mag2Lyon* (11/2011)
 - *Revue Espace*
 - *Le Progrès, L'Est Républicain...* (bonne couverture médiatique lors du trail GTJ en mai 2011)



Grandes Traversées du Jura

publi-information

La GTJ, est une belle envolée, unique en France, à ski de fond et à raquette en traversant le Parc naturel régional du Haut-Jura et les hauts lieux du ski de fond jurassiens.

La GTJ à ski de fond
cheminée du Val de Morteau (Villers-le-Lac) dans le Doubs jusqu'à Giron dans l'Ain, soit un parcours de 175 km découpé en plusieurs étapes. Elle propose au randonneur la douceur et la variété de ses reliefs, la beauté et la magie de ses paysages, un voyage au cœur d'une nature intacte. Sur le terrain, la GTJ à ski de fond est repérée en orange.

La GTJ à raquette
relié Moulte (Doubs) à Giron (Ain) en traversant le Parc naturel régional du Haut-Jura, soit 95 km. Une boucle de 37 km permet également de parcourir le plateau du Retord situé au sud du Massif.

« Nous avons adoré le parcours bien balisé, le choix des itinéraires, les paysages et la tranquillité des lieux. »
« Nous recommandons fortement ce voyage itinérant où le moteur c'est vous et où le carburant n'est pas du diesel mais du fromage et du chocolat ! »

Présentation

Départements : Doubs, Jura et Ain
Altitude mini : 840 m
Altitude maxi : 1 400 m
Massif : Jura
www.gtj.asso.fr

La GTJ sont un bon moyen pour découvrir
la randonnée en itinérance avec de nombreuses possibilités : formule « itinérance » sur 2 ou 3 jours, formule gare à gare, plusieurs niveaux de difficultés selon les itinéraires... Ces parcours sur les Montagnes du Jura sont accessibles à tous.

L'avis de...

Pour Qui ?

Pratiquants occasionnels à réguliers

Infos pratiques

- ◆ Dates d'ouverture de décembre à mars selon l'enneigement
- ◆ Domicile sédentaires
175 km à ski de fond et 95 km à raquette itinérant sur le parc naturel régional, 3 étapes (Les Fraix, Morteau Jura et Mâlain), 3 départements (Doubs, Jura et Ain) et 2 régions (Franche-Comté et Rhône-Alpes).
- ◆ Tarif des forfaits
www.montagnesdujura.com/forfaits.htm
- ◆ Météo assisté
Tout au long de l'hiver, nous vous informons sur les conditions d'enneigement et la praticabilité des itinéraires de la GTJ, sur notre site Internet : www.gtj.asso.fr
- ◆ Les randos-vous de l'hiver
- 15 Janvier 2012 : journée de découverte du ski de randonnée itinérant de ski de fond
- 11 & 12 Février 2012 : Transjurasienne (épreuve internationale de ski de fond)
- ◆ Contacts
Adresse : 15-17 Grande Rue - 39 150 Les Fraix en Montagne
Téléphone : 03 84 91 51 51
Adresse E-mail : info@gtj.asso.fr
Site Internet : www.gtj.asso.fr

Zoom
L'association « Les Grandes Traversées du Jura » regroupe plus de 180 structures publiques et privées impliquées dans la randonnée non motorisée dont plus de 150 hébergements touristiques accueillant des randonneurs liges, chambres d'hôtes, hôtels, camping... Parmi les services proposés, le transport de bagages vous permettra de randonner léger. Toutes ces structures se sont associées pour vous offrir un accueil de qualité et un moment de convivialité. Vous pouvez les découvrir dans le guide des hébergements disponible gratuitement sur www.gtj.asso.fr rubrique « Boutique ».

L'association GTJ est à votre écoute
pour des conseils personnalisés et pour vous aider à organiser votre randonnée. Elle dispose de toute la documentation et des informations nécessaires (cartes, guides, listing hébergements, information sur le transport public et privé, mise en relation avec les agences organisatrices de séjour tout compris...), n'hésitez pas à la contacter et à consulter son site Internet. Les guides des GTJ à raquette et à ski de fond indispensables pour élaborer votre séjour sur la GTJ sont disponibles auprès de l'association et sur notre site Internet rubrique Boutique au prix de 8,00 €.

Comment venir ?

- En train et bus : pour ces modes de transport, nous vous conseillons de consulter le Guide de l'Eco-mobilité (disponible gratuitement sur www.gtj.asso.fr) et recueillir l'ensemble des solutions de transports en commun pour accéder au Massif et circuler le long des GTJ, pour un séjour 100% « écoresponsable ».
- Lyon/ Bellegarde sur Valserine : 1h20 ; Grenoble/ Bellegarde : 1h35 ; Bellegarde/ La Roche (Villers-le-Lac) : 2h40.
- En voiture : par l'autoroute A 36, A 39, A 40, A 40A.
- Lyon/ Giron : 1h20 ; Grenoble/ Giron : 2h ; Giron/ Villers-le-Lac : 2h40.
- En avion : aéroport International de Genève ou aéroport de Lyon Saint-Exupéry principalement.

Bilan de l'activité des GTJ en 2011

Sources :

Logiciel de GRC (Gestion Relation Client) Koésio ©

Google Analytics ©

Enquête auprès des hébergeurs GTJ

Données des éco-compteurs ©

Parc naturel régional du Haut Jura – Maison du Haut Jura – 39310 Lajoux
Tél. 03 84 34 12 30 – Fax 03 84 41 24 10 – Mail : parc@parc-haut-jura.fr –
Web : www.parc-haut-jura.fr

Association GTJ - 15 et 17 Grande Rue – 39150 Les Planches en Montagne
Tél. 03 84 51 51 51 – Fax 03 84 51 58 07 – Mail : info@gtj.asso.fr - Web : www.gtj.asso.fr



Partenaires du programme de
développement des Grandes Traversées
du Jura

