


Entre lacs et vignobles 7 jours

Le Frasnois (La Fromagerie) - Sirod - Crouzet
Migette - Les Planches Près Arbois - Les
Bordes - Lavigny - Boissia – Le Frasnois (La
Fromagerie)

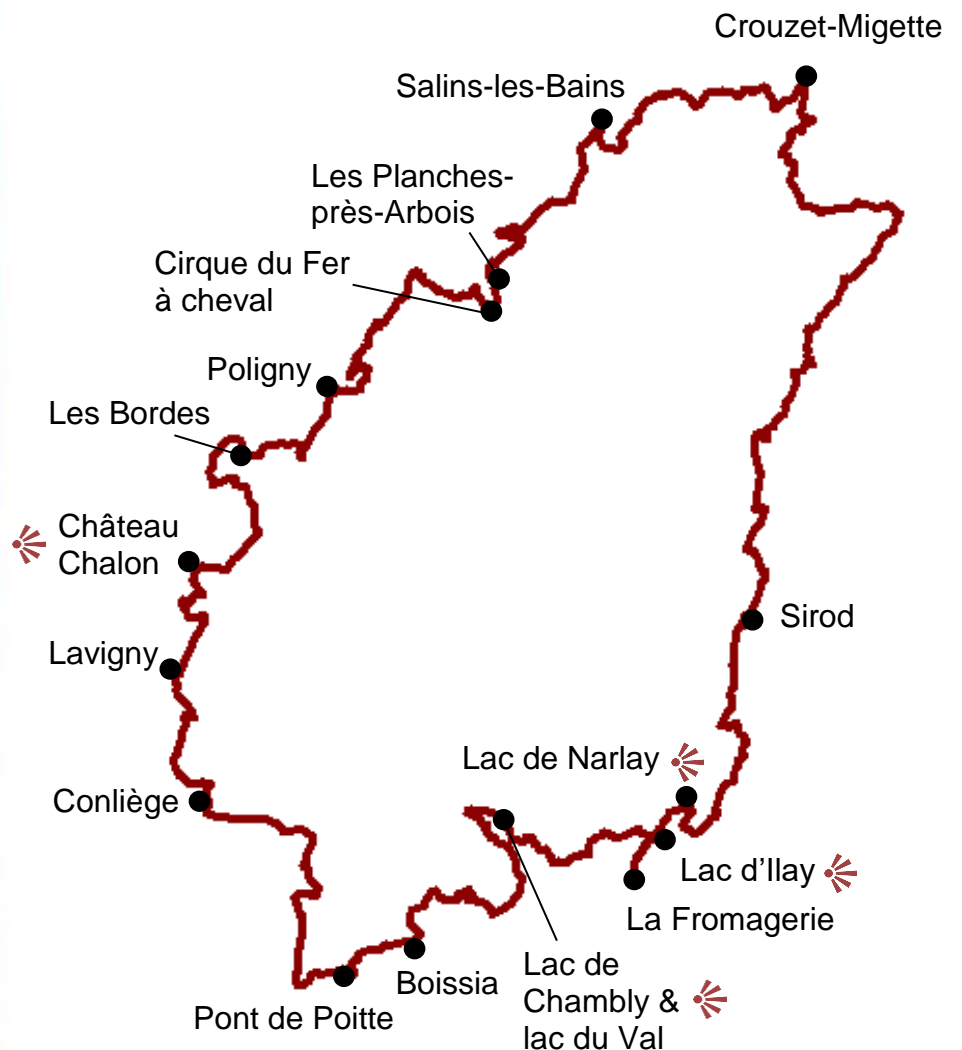
Crédits photo : CRTE Franche-Comté, GTJ, Ecurie des 4 Lacs

GTJ Grandes
traversées du Jura

7 jours
209,1 Km – 5210 m de dénivelé +







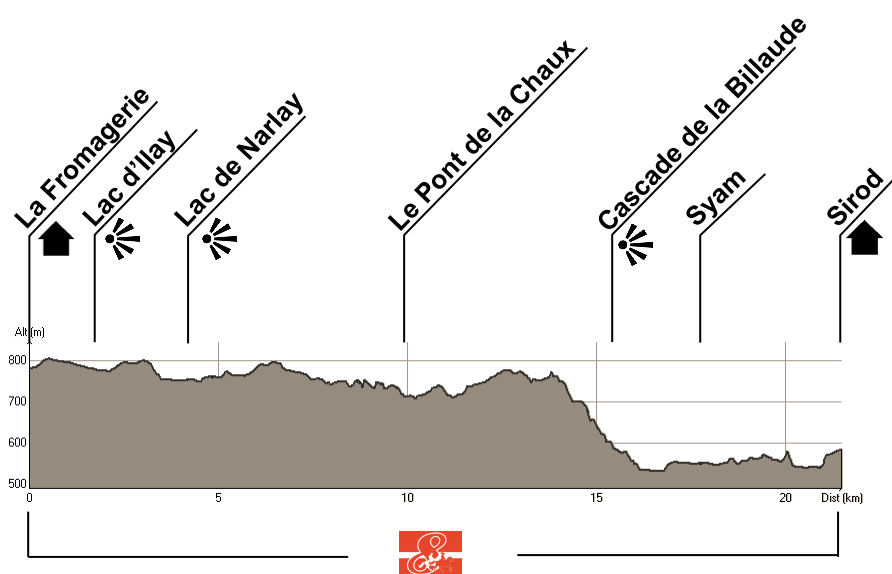
Du pays des lacs aux vignobles jurassiens, en traversant les forêts sombres de sapins et d'épicéas, laissez-vous surprendre par la diversité des paysages que vous réserve cette boucle d'une semaine pour découvrir le jura, au rythme des sabots ...



Entre lacs et vignobles - 7 jours

ETAPE 1 Le Frasnois (La Fromagerie) – Bourg de Sirod

21,6 kms		530 m		805 m
		725 m		530 m



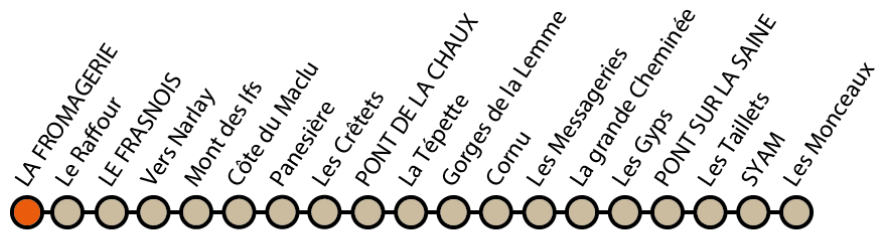
Description


Carte IGN du secteur : 3326 ET
Carte et site web du Jura Grand Huit.



Pas à pas des poteaux directionnels





Vous passerez devant chacun d'eux sur votre trajet.

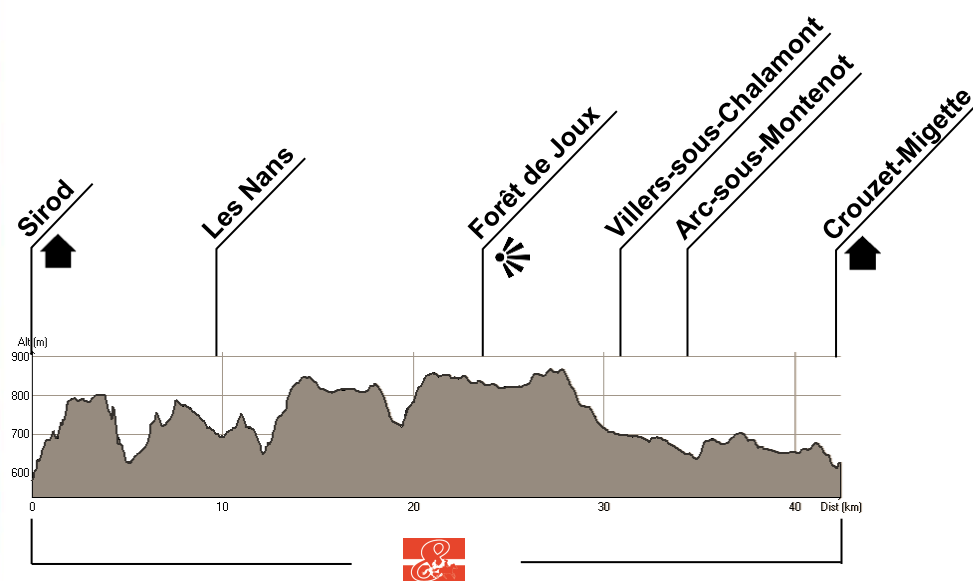




ETAPE 2

Bourg de Sirod – Crouzet Migette

42,5 kms		1230 m		870 m
		1190 m		580 m



Description

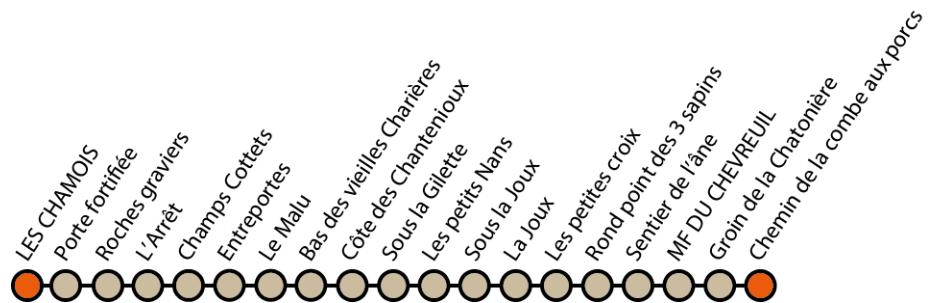
Cartes IGN du secteur : 3326 ET ; 3325 OT
Carte et site web du Jura Grand Huit.

Attention, étape longue avec un dénivelé important, adaptez votre heure de départ en conséquence.
Une bonne capacité physique du cheval et du cavalier est indispensable.



Pas à pas des poteaux directionnels

Vous passerez devant chacun d'eux sur votre trajet.







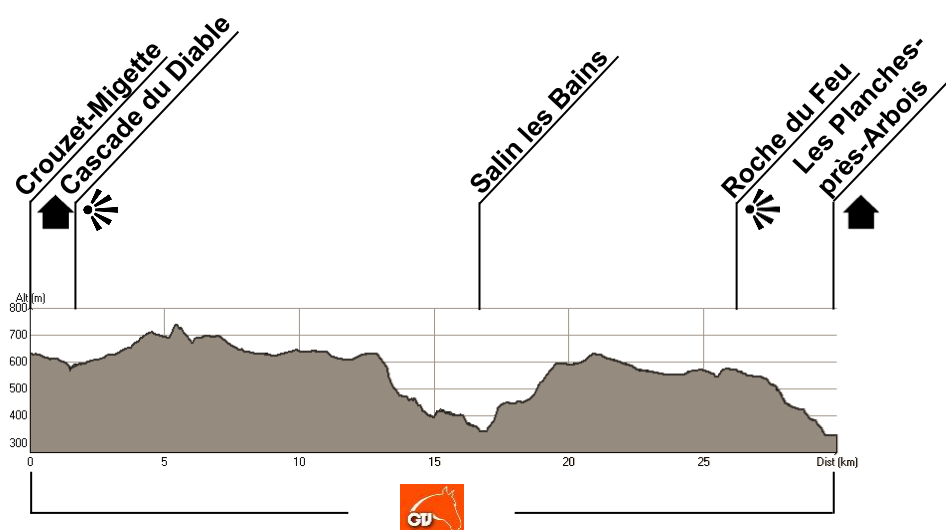
Après avoir passé le poteau « Chemin de la combe aux porcs », les poteaux ne sont pas référencés ; les villages étapes sont : Villers-sous-Chalamont ; Arc-sous-Montenot puis Cruzet-Migette.



ETAPE 3

Crouzet-Migette – Les Planches-près-Arbois

30 kms		700 m		740 m
		1000 m		325 m



Description

Pages 51 à 56 du topoguide « La GTJ à cheval ».

Carte IGN du secteur : 3325 OT
Carte et site web du Jura Grand Huit.



Pas à pas des poteaux directionnels





Vous passerez devant chacun d'eux sur votre trajet.

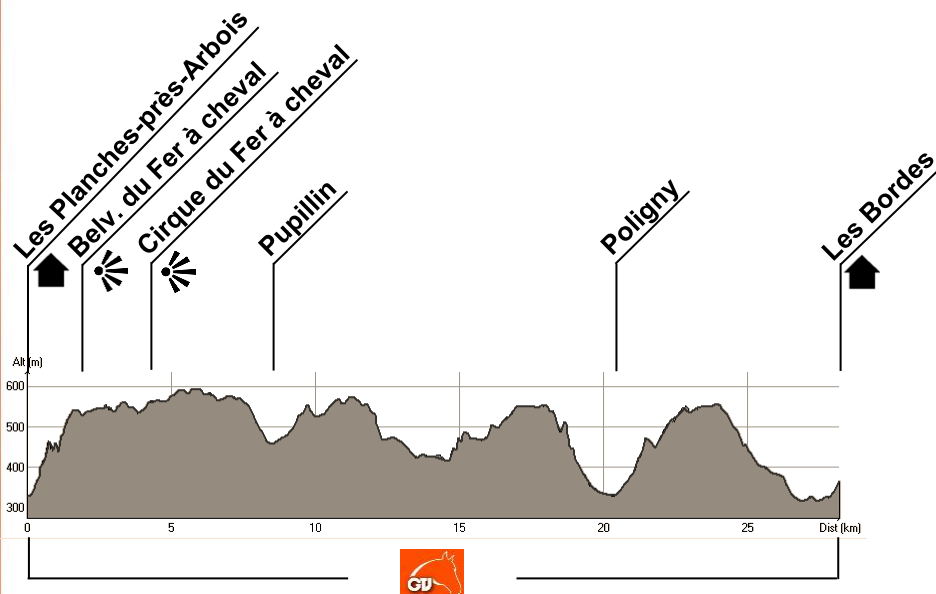




ETAPE 4

Les Planches-près-Arbois – Les Bordes

29 kms		1000 m		595 m
		950 m		315 m



Description

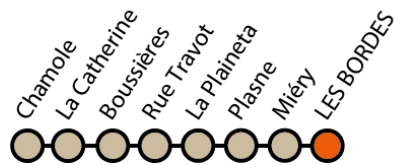
Pages 57 à 62 du topoguide « La GTJ à cheval ».

Carte IGN du secteur : 3325 OT ; 3226 ET
Carte et site web du Jura Grand Huit.



Pas à pas des poteaux directionnels

Vous passerez devant chacun d'eux sur votre trajet.





ETAPE 5 Les Bordes - Lavigny

22 kms



500 m


500 m



520 m



252 m



Description


Pages 63 à 68 du topoguide « La GTJ à cheval ».


Carte IGN du secteur : 3226 ET
Carte et site web du Jura Grand Huit.



Pas à pas des poteaux directionnels





Vous passerez devant chacun d'eux sur votre trajet.

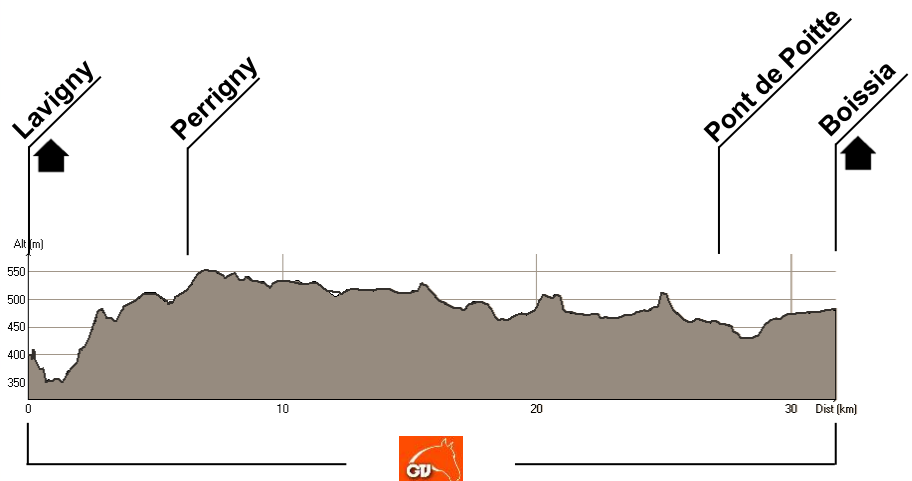




ETAPE 6

Lavigny – Boissia

32 kms		500 m		552 m
		400 m		350 m



Description

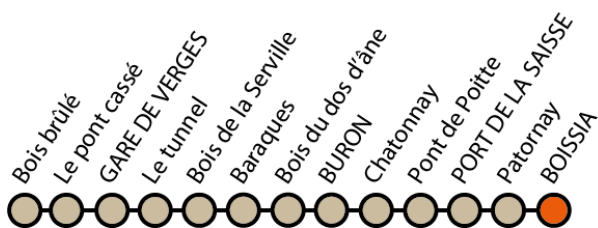
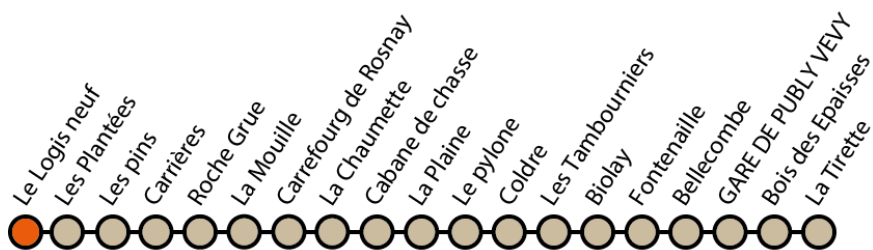
Pages 69 à 74 du topoguide « La GTJ à cheval ».

Carte IGN du secteur : 3226 ET ; 3327 OT
Carte et site web du Jura Grand Huit.



Pas à pas des poteaux directionnels





Vous passerez devant chacun d'eux sur votre trajet.

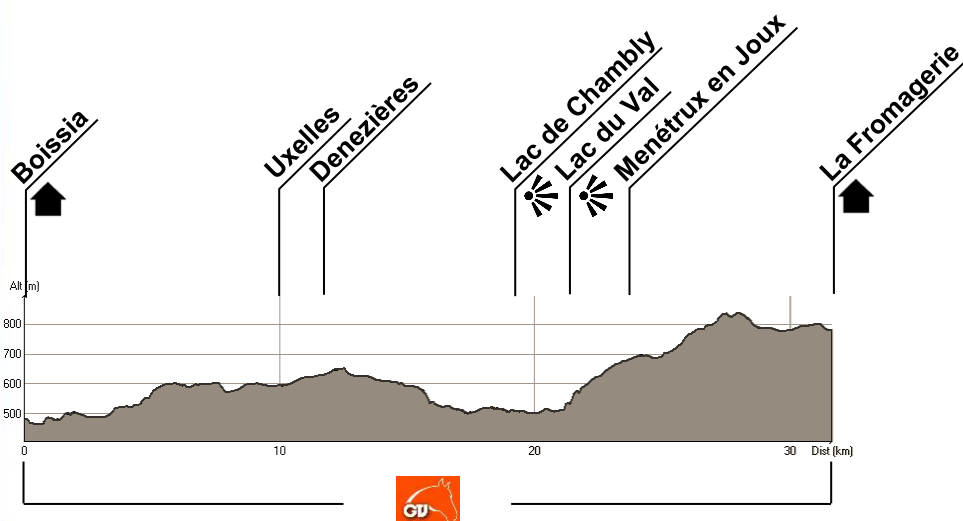




ETAPE 7

Boissia – Le Frasnois (La Fromagerie)

32 kms		750 m		840 m
		450 m		463 m



Description

Pages 75 à 80 du topoguide « La GTJ à cheval ».

Carte IGN du secteur : 3327 OT ; 3326 ET
Carte et site web du Jura Grand Huit.



Pas à pas des poteaux directionnels

Vous passerez devant chacun d'eux sur votre trajet.





LISTE DES HÉBERGEMENTS

Le Frasnois (La Fromagerie) Km 0

L'éolienne – Gîte d'étape
03 84 25 50 60

Bourg de Sirod Km 21,6

Les Chamois – Gîte d'étape
03 84 51 89 13

Crouzet - Migette Km 64,1

Ferme équestre du Pont du Diable – Gîte d'étape
03 81 49 54 93

Les Planches - près - Arbois Km 94,1

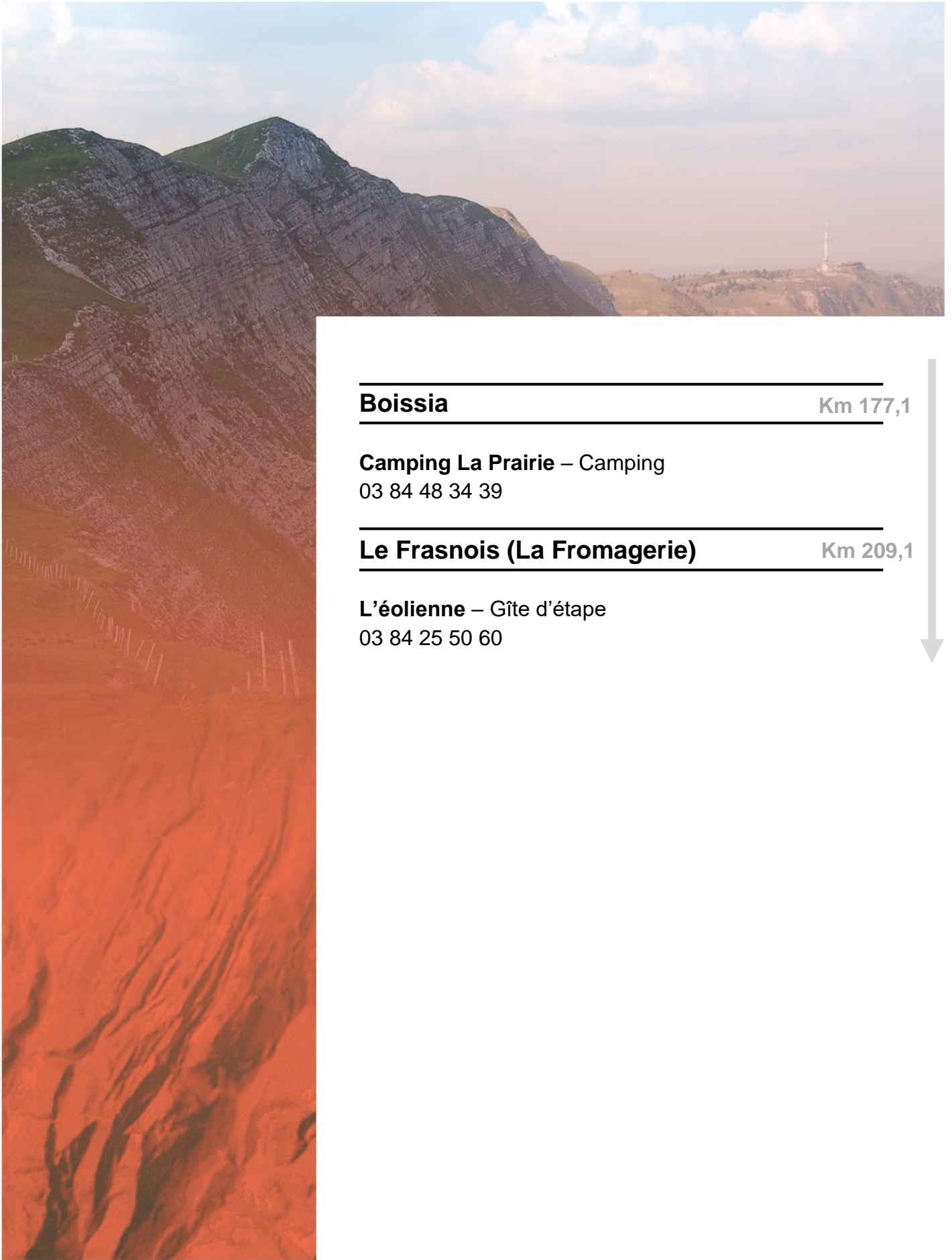
Gîte des Planches-près-Arbois – Gîte d'étape
03 84 66 29 64

Les Bordes Km 123,1

La Maison du Haut – Gîte d'étape
03 84 37 35 19

Lavigny Km 145,1

Gîte du Logis Neuf – Gîte d'étape
03 84 25 32 21



Boissia

Km 177,1

Camping La Prairie – Camping

03 84 48 34 39

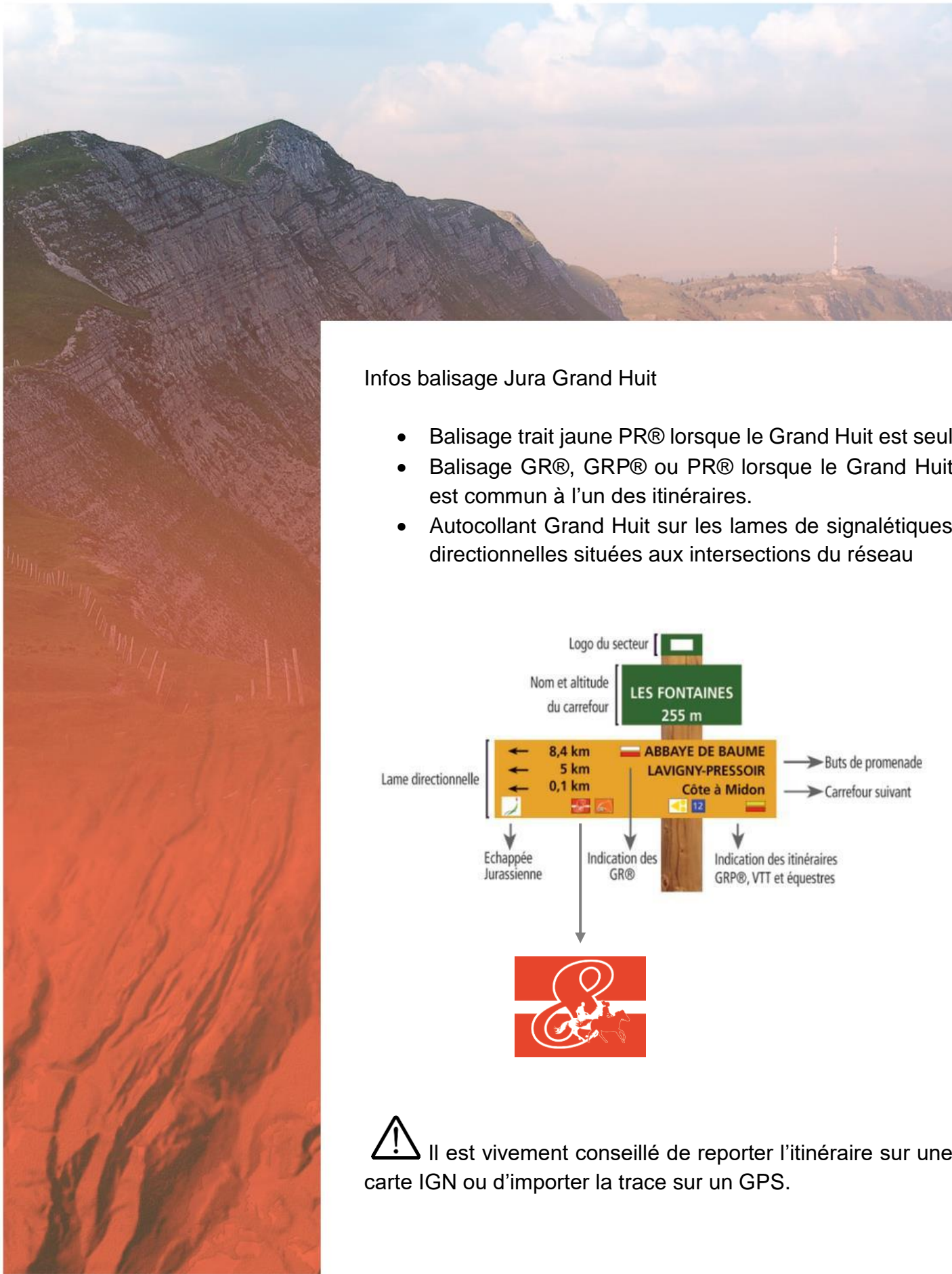
Le Frasnois (La Fromagerie)

Km 209,1

L'éolienne – Gîte d'étape

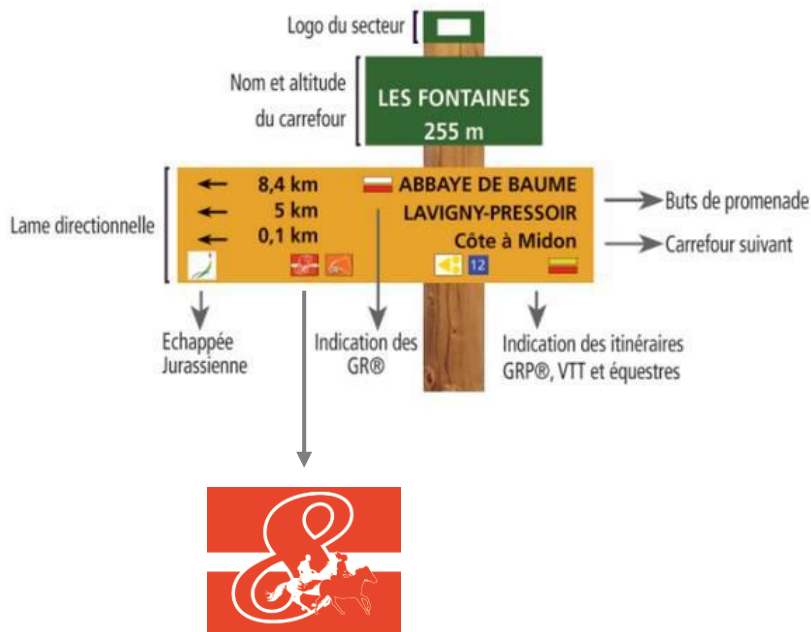
03 84 25 50 60





Infos balisage Jura Grand Huit

- Balisage trait jaune PR® lors que le Grand Huit est seul
- Balisage GR®, GRP® ou PR® lors que le Grand Huit est commun à l'un des itinéraires.
- Autocollant Grand Huit sur les lames de signalétiques directionnelles situées aux intersections du réseau



Il est vivement conseillé de reporter l'itinéraire sur une carte IGN ou d'importer la trace sur un GPS.