

ITINÉRAIRES & HÉBERGEMENTS

2026

GRANDES TRAVERSEES DU JURA

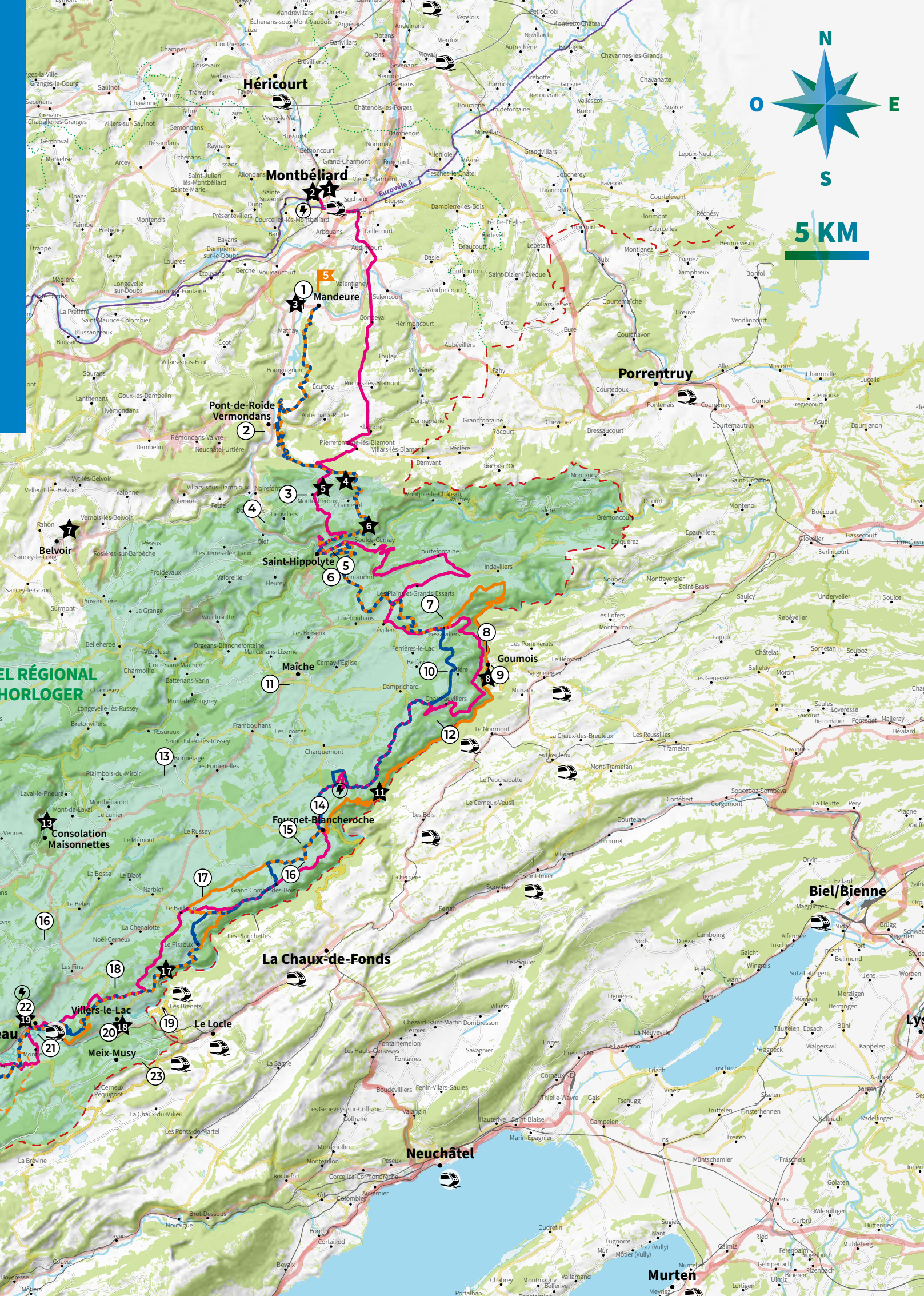
à VTT
à Gravel
à vélo
P'tite GTJ vélo

GTJ Grandes Traversées du Jura

Centre-est granité est élargi par l'association des Grandes Traversées du Jura. Sur un même support vous trouverez :

- Le list des hébergements adhérents aux Grandes Traversées du Jura, leur position par rapport aux itinéraires, leurs coordonnées et leur typologie
- Les tracés des GTJ à vélo, GTJ à gravel
- Des idées randos de quelques jours
- Les points d'intérêt de massif du Jura
- Tour et part, ainsi que pour vous lancer dans votre aventure GTJ : transport, réglementation, bivouac, accès, etc.
- Carte d'échelle 1:250 000

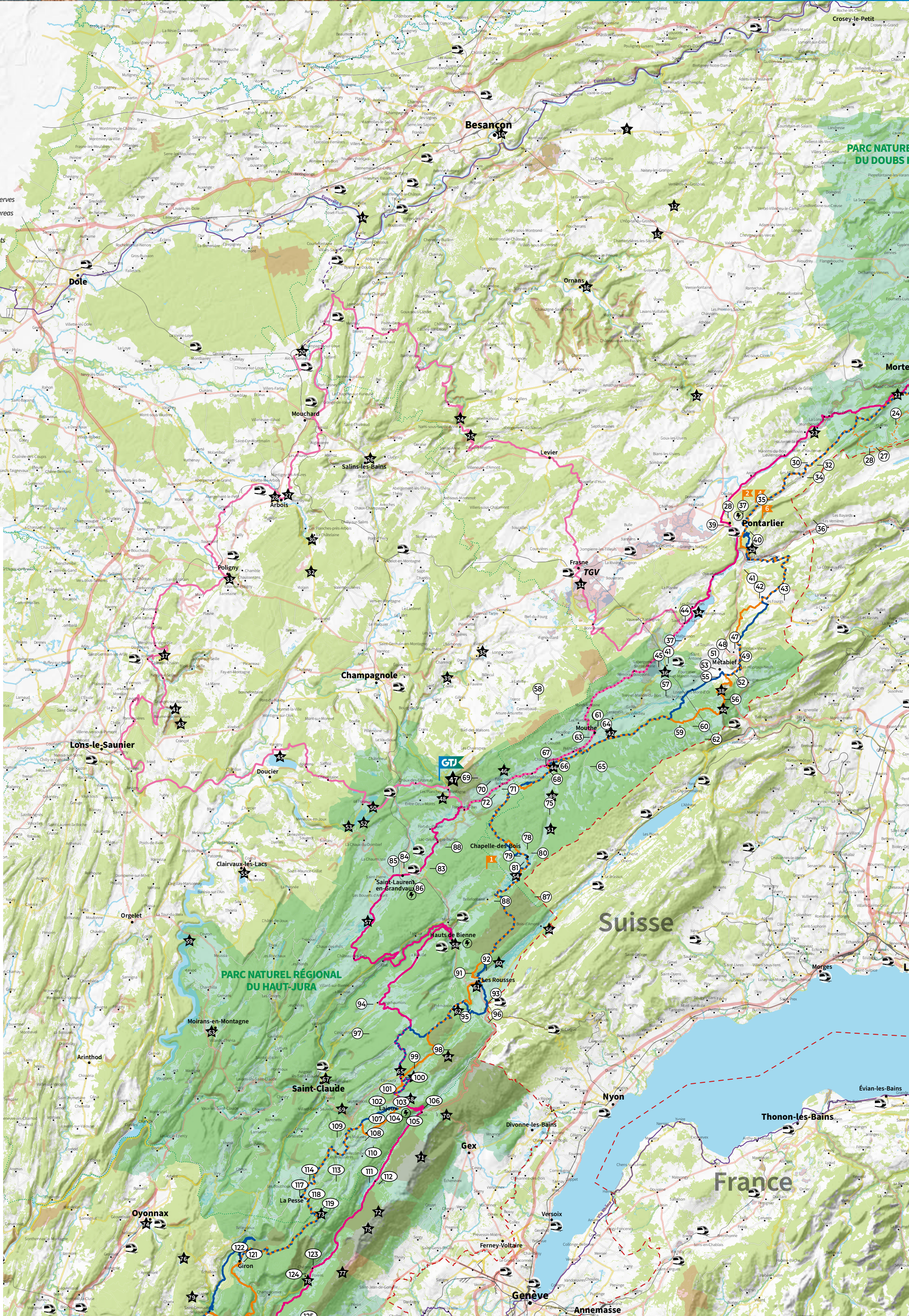
www.gtj.asso.fr



- LÉGENDES**
- GTJ à vélo / Biking
 - P'tite GTJ à vélo / Biking
 - GTJ à VTT / Mountain biking
 - GTJ à Gravel / Gravel biking
 - Variante VTT / Variant of the MTB trail
 - Autres départs VTT / Other MTB departures
 - Hébergement / Accommodation
 - Point d'intérêt / Sight
 - Idee rando / Hiking idea
 - Gare / Train station
 - Borne de recharge VAE / Charging station
 - Parcs naturels régionaux / Regional Nature Reserves
 - Espaces naturels protégés / Protected natural areas
 - Frontière franco-suisse / French-Swiss border
 - Limites départementales / Limits of the departments

QUELQUES LIEUX qui font l'attrait des Montagnes du Jura

- ★ Musée de l'Aventure Peugeot
- ★ Château de Montbéliard
- ★ Théâtre Antique de Mandeure
- ★ Fort du Lomont
- ★ Musée de la Pince
- ★ Grotte et château de la Roche
- ★ Château de Belvoir
- ★ Gorges du Doubs
- ★ Musée des Maisons Comtoises
- ★ Citadelle de Besançon (UNESCO)
- ★ Echelles de la Mort
- ★ Gouffre de Poudrey
- ★ Cirque de Consolation
- ★ Grotte d'Osselle
- ★ Dino-Zoo
- ★ Musée Gustave Courbet
- ★ Saut du Doubs
- ★ Musée de la Montre
- ★ Musée de l'Horlogerie
- ★ Saline Royale (UNESCO)
- ★ Ferme musée
- ★ Source de la Loue
- ★ Abbaye de Montbenoit
- ★ Taillanderie
- ★ Source du Lison
- ★ Grande Saline (UNESCO)
- ★ Musée Pasteur
- ★ Musée de la Vigne et du Vin
- ★ Château de Joux
- ★ Reculée des Planches
- ★ Tourbières de Frasne Bouverans
- ★ Grotte des Moidons
- ★ Maison du Comté
- ★ Lac de Saint Point
- ★ Cité médiévale de Nozeroy
- ★ Maison de la Réserve
- ★ Village et vignoble de Château-Chalon
- ★ Sommet du Morand (1419 m)
- ★ Pertes de l'Ain
- ★ Mont d'Or (1462 m)
- ★ Abbaye de Baume-les-Messieurs
- ★ Source du Doubs
- ★ Reculée, Cascade des Tufs et Grotte
- ★ Tremplin de saut à ski
- ★ Lac de Chalaïn
- ★ Source de la Saine
- ★ Association GTJ
- ★ Gorges de la Langouette
- ★ Parc Polaire
- ★ Les quatre lacs
- ★ Ecomusée Maison Michaud
- ★ Pic de l'Aigle
- ★ Cascades du Hérisson
- ★ Lacs des Mortes et de Bellefontaine
- ★ Lacs de Clairvaux
- ★ Musée de la Boissellerie
- ★ Lac de l'Abbaye
- ★ Musée de la Lunette
- ★ Lac de Vouglans
- ★ Lac des Rousses
- ★ Fort des Rousses
- ★ Espace des Mondes Polaires
- ★ Musée du Jouet
- ★ Crêt Pela (1495 m)
- ★ Maison du Lapidaire
- ★ Lac de Lamoura
- ★ Musée de l'Abbaye
- ★ Maison du Parc naturel régional du Haut-Jura
- ★ Gorges du Flumen
- ★ Col de la Faulcille
- ★ Colomby de Gex (1688 m)
- ★ Crêt de la Neige (1720 m)
- ★ Borne au Lion
- ★ Musée du peigne et de la plastrerie
- ★ Le Reculet (1718 m)
- ★ Lac Genin
- ★ Crêtes de la Haute chaîne du Jura
- ★ Vallée de la Valsérine
- ★ Dinoplagne
- ★ Musée de la Résistance et de la Déportation
- ★ Grand Crêt d'Eau (1621 m)
- ★ Pertes de la Valsérine
- ★ Fort l'Écluse
- ★ Plateau de Retord
- ★ Grottes de Cerdon
- ★ Barrage de Géniat
- ★ Ancienne Chartreuse
- ★ Observatoire de la Lèbe
- ★ Grand Colombier (1534 m)
- ★ Belvédère du Fenestrez
- ★ Réserve naturelle du marais de Lavours



383 KM À GRAVEL

Depuis 2023

Extrémité Nord	Mandeure
Extrémité Sud	Culoz
Nombre moyen d'étapes: 7	

413 KM À VTT

Depuis 1992

Extrémité Nord	Mandeure
Extrémité Sud	Culoz
Nombre moyen d'étapes: 9	

251 KM À VÉLO (P'tite GTJ)

Depuis 2021

7 possibilités de départ grâce aux accès en train le long de la boucle.

Nombre moyen d'étapes: 7

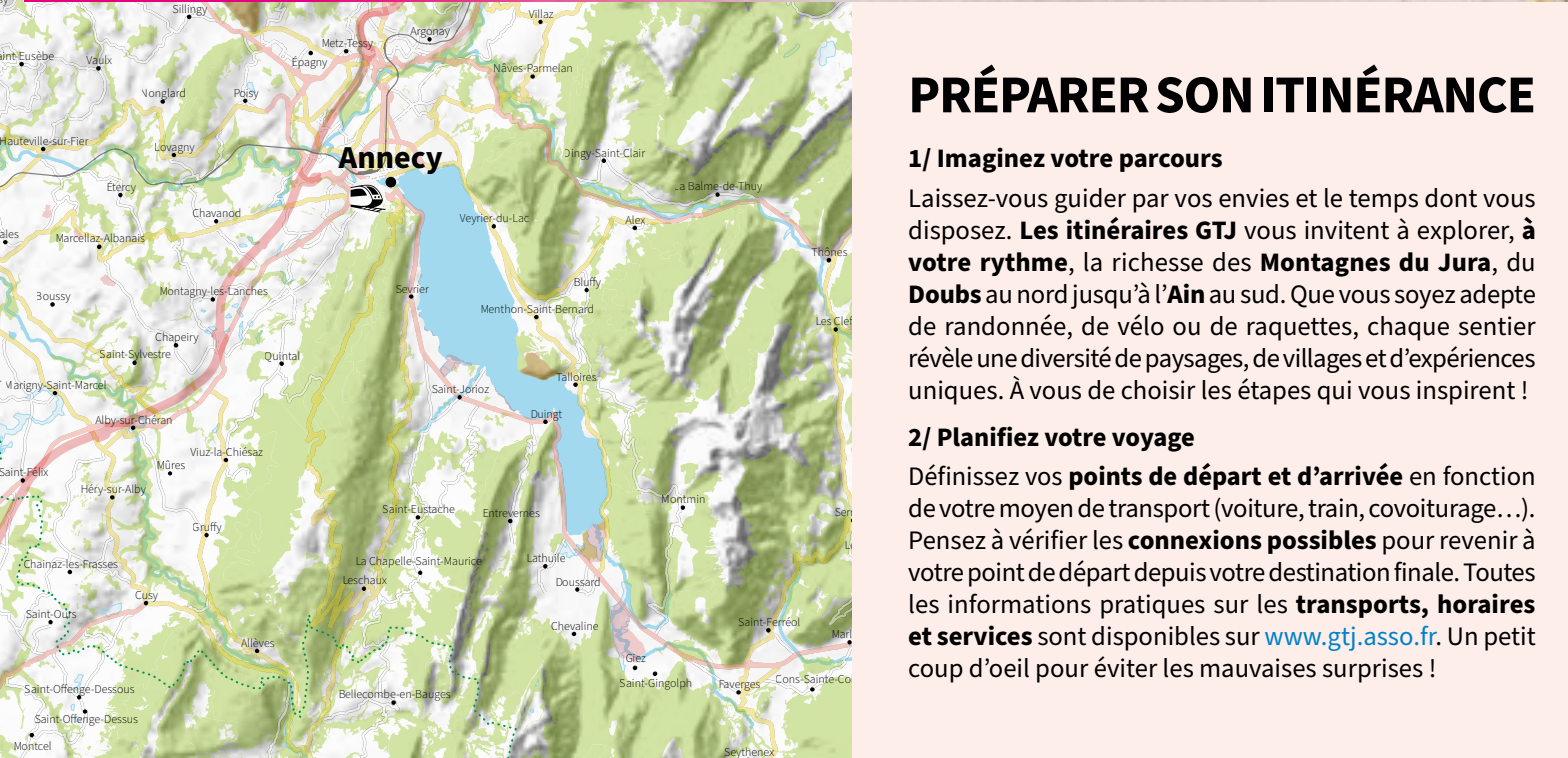
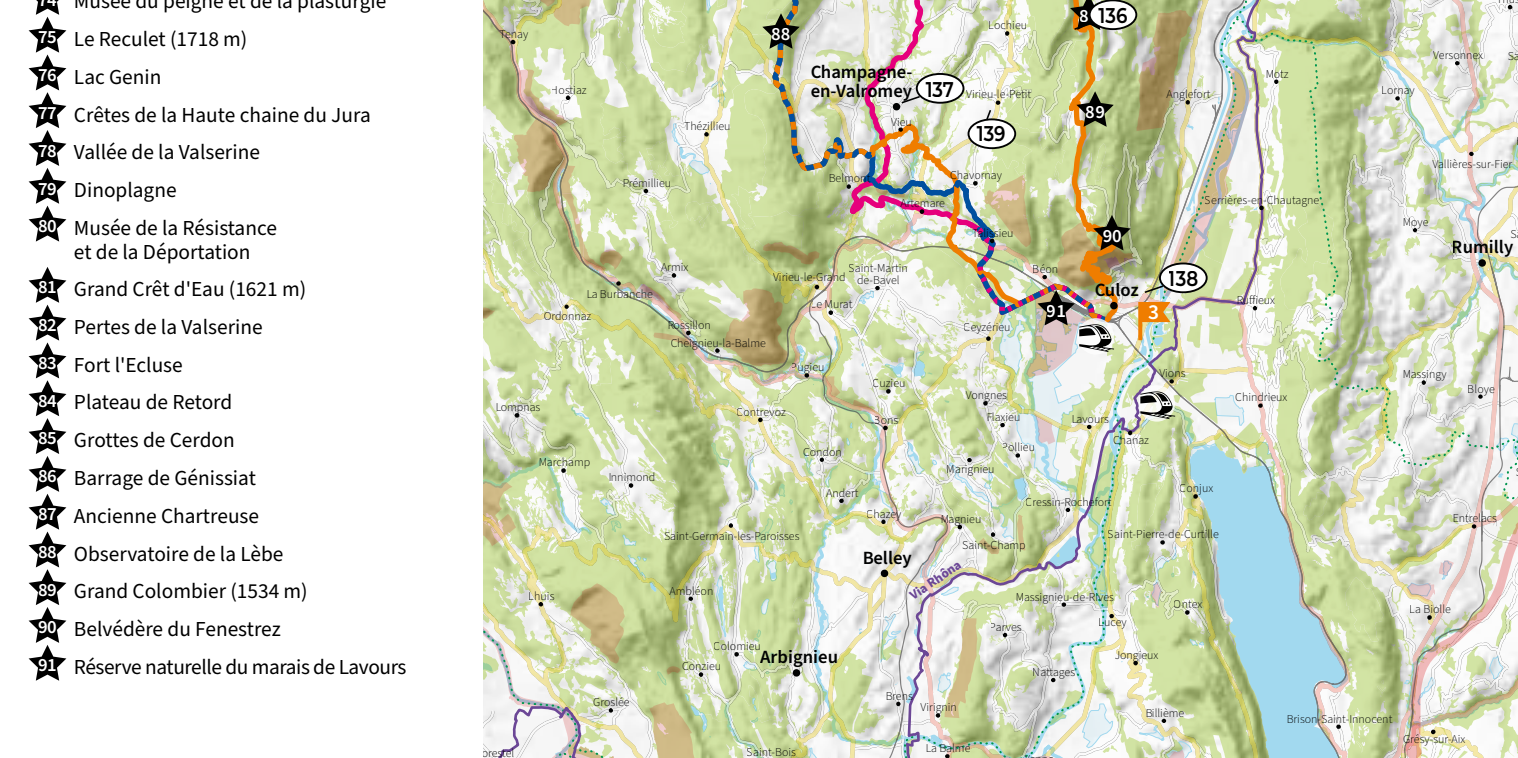
La P'tite GTJ à vélo

378 KM À VÉLO

Depuis 2006

Extrémité Nord	Montbéliard
Extrémité Sud	Culoz
Nombre moyen d'étapes: 9	

Grande traversée du Jura



PRÉPARER SON ITINÉRANCE

- 1/ Imaginez votre parcours**
Laissez-vous guider par vos envies et le temps dont vous disposez. Les itinéraires GTJ vous invitent à explorer, à votre rythme, la richesse des Montagnes du Jura, du Doubs au nord jusqu'à l'Ain au sud. Que vous soyez adepte de randonnée, de vélo ou de raquettes, chaque sentier révèle une diversité de paysages, de villages et d'expériences uniques. A vous de choisir les étapes qui vous inspirent !
- 2/ Planifiez votre voyage**
Définissez vos points de départ et d'arrivée en fonction de votre moyen de transport (voiture, train, coviturage...). Pensez à vérifier les connexions possibles pour revenir à votre point de départ depuis votre destination finale. Toutes les informations pratiques sur les transports, horaires et services sont disponibles sur www.gtj.asso.fr. Un petit coup d'oeil pour éviter les mauvaises surprises !
- 3/ Réservez vos étapes**
Grâce au **calculateur d'étapes**, construisez un parcours sur mesure. Le réseau d'hébergements GTJ, les points de ravitaillement et les services locaux vous permettent d'organiser des étapes adaptées à vos attentes. Une fois votre itinéraire finalisé, réservez vos nuitées, transports de bagages, navettes ou même des paniers pique-nique pour un voyage sans stress.
- 4/ Préparez votre matériel**
On vous fait confiance pour le reste, mais voici un rappel essentiel : ne partez jamais sans les bases de sécurité. Une lampe frontale, une trousse de premiers secours, une carte ou un GPS, et des vêtements adaptés à la météo sont indispensables pour rester visible et bien s'orienter. Besoin d'aide pour faire votre sac ? Consultez nos conseils pratiques sur notre site !
- 5/ Partez l'esprit léger**
Chaque itinéraire GTJ est accompagné d'un guide pratique (disponible sur gtj.asso.fr, en librairie ou dans certains offices de tourisme). Ces topoguides et cartes, conçus localement, sont vos meilleurs alliés pour suivre votre parcours en toute sérénité. Pour les amateurs de technologie, la trace GPS à jour est téléchargeable sur notre site. Avant de partir, vérifiez les dernières infos (routes coupées, déviations, etc.) pour éviter les imprévus.
- 6/ Profitez pleinement de l'aventure !**
Tout est prêt : vos hébergements sont réservés, votre sac est bouclé, et votre topo est en poche. Il ne vous reste plus qu'à vous élaner et savourer chaque instant. Les paysages du Jura, les rencontres avec les locaux et les pauses gourmandes n'attendent que vous. Bonne route, et n'oubliez pas de partager vos plus beaux souvenirs avec #GTJ !

LES HÉBERGEMENTS

1 - CHEZ CHANTAL
Chambre chez l'habitant
43 rue du Théâtre, 25300 MANDUREUX
06 24 34 48 31
GTJ > Hébergement (km) 0,9 | -1,1 |

10 - GÎTE D'URTÏÈRE : HALTE SOUS LES ÉTOILES
Gîte d'étape
Unité Persone, 25470 URTÏÈRE 03 81 44 22 81 - 06 82 47 25 83
samuelhousser@orange.fr
GTJ > Hébergement (km) 4 | 2,9 | -1 |

19 - LES CYGNES
Hôtel Restaurant
31 route des Brènes, 25130 VILLERS-LE-LAC
03 81 60 01 20
hotels-les-cyignes@wanadoo.fr
GTJ > Hébergement (km) 3,5 | 4,4 | -1 |

28 - LES SEIGNES
Chambre d'hôtes
64 Les Seignes, 25700 LES GRAS
03 81 45 18 18
acheval25@wanadoo.fr
GTJ > Hébergement (km) *0 | 7,4 | -1 |

37 - LES GÉRANIUMS DU 95B
Gîte meublé
95B rue des Lavais, 25300 PONTARLIER
03 81 65 14 06-03 81 65 14 06
nichel.dornier58@gmail.com
GTJ > Hébergement (km) 0,8 | 1,7 | -1 |

46 - LA POSTE
Hôtel Restaurant
61 Grande Rue, 25160 MALBUSSION
03 81 65 14 06
hotellac@wanadoo.fr
GTJ > Hébergement (km) 7,1 | 3,2 | 2,9 |

55 - GABY SPORT
Commerce
35 Avenue du Bois du Roi, 25370 MÉTABEF
03 81 69 13 83
GTJ > Hébergement (km) 0,7 | 7,2 |

64 - LA SOURCE DU DOUBS
Camping
Rue de la Source du Doubs, 25240 MOUTHÈ
03 83 40 42 40
GTJ > Hébergement (km) 0 | 3,4 | 3,4 |

SOUTENEZ L'ASSOCIATION

Vous avez aimé nos itinéraires, nos cartes ou nos hébergements ? Tout cela existe grâce à l'engagement de l'association des Grandes traversées du Jura et de ses partenaires. En adhérant ou en faisant un don, vous contribuez à entretenir les sentiers, à amener le territoire et à préserver l'esprit d'aventure des Montagnes du Jura, accessibles à tous, à pied, à vélo ou en hiver.

- Trois façons de nous soutenir :
 - ✓ **Devenez membre sympathisant (10 €/an)** : rejoignez la communauté des GTJistes et participez à notre assemblée générale.
 - ✓ **Faites un don** : l'association est reconnue d'intérêt général, sous 66 % de réduction d'impôts (100 € donnés = 34 € après déduction).
 - ✓ **Parlez de nous** : partagez vos coups de cœur avec le #GTJ sur les réseaux sociaux.

Je soutiens les GTJ >



REJOIGNEZ LA COMMUNAUTÉ DES GTJISTES SUR WHATSAPP

« Grandes traversées du Jura - échanges et aventures ». C'est le nom de la nouvelle communauté de GTJistes à rejoindre sur Whatsapp ! Elle prend la forme d'une communauté, composée de 10 groupes thématiques à rejoindre selon vos envies et vos besoins. Vous y trouverez : des informations utiles sur les itinéraires, les événements et les actualités ; un espace pour partager vos expériences, vos souvenirs et vos conseils ; des partenariats de randonnée ou de compagnons d'aventure ; un lien privilégié avec les équipes des GTJ et les professionnels du réseau.

Cette communauté, elle est ouverte à tous : futurs GTJistes (à pied, à vélo ou en mode hiver), anciens itinérants, hébergers, professionnels du tourisme ou de la montagne et bien sûr, à tous les passionnés des GTJ ! Cette communauté est la vôtre : à vous de la faire vivre ! Pour la rejoindre, rien de plus simple, scanner le QR code ci-contre et laisser-vous guider !

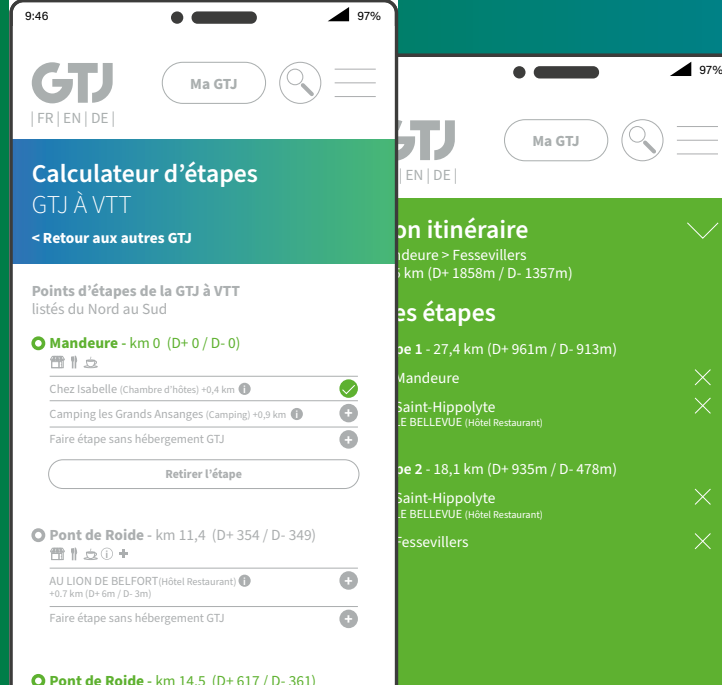


CALCULATEUR D'ÉTAPES

Nouveau service sur le site GTJ, le calculateur permet de simuler les étapes et de calculer distances et dénivelés entre les hébergements sélectionnés. Il permet donc à chaque randonneur de préparer sa GTJ sur mesure. Sont également indiqués tous les villages traversés et les services à proximité.

SERVICES

Hébergements, accès, ravitaillements, et tous les autres services sont à retrouver sur www.gtj.asso.fr ou dans les topos de chaque itinéraire. Ils sont également à retrouver dans le calculateur d'étapes.



BONNES PRATIQUES

- Respectons le règlementation des zones protégées : ces espaces sont précieux pour préserver la biodiversité exceptionnelle de nos forêts d'altitude. Les GTJ traversent plusieurs zones protégées par des Arrêtés de protection de biotope (APPB), représentées en transparence en rouge sur la carte. Dans ces APPB, il est interdit, entre le 15 décembre et le 30 juin de passer avec un chien, de bivouaquer et de sortir des sentiers. Plus d'informations sur ces zones protégées sur <https://carto.groupe-tetras-jura.org/>
- Restons sur les sentiers et les chemins balisés : les animaux peuvent ainsi s'habituer à la présence de l'homme à certains endroits précis.
- Restons maîtres de notre vitesse.
- Contrôlons l'état de notre vélo avant de partir.
- Emportons les déchets avec nous : des poubelles se trouvent régulièrement dans les villages traversés.
- Laissons pousser les fleurs : elles sont bien plus belles dans leurs milieux.
- Restons discrets : la nature nous offre toujours un joli concert si l'on sait l'écouter.
- Partageons les espaces naturels : nous ne sommes pas les seuls usagers ; d'autres sportifs mais aussi des agriculteurs, bûcherons, ou cueilleurs de champignons apprécient également les mêmes chemins.

5 JOURS

70% DES GTJISTES RANDONNENT PLUS DE 5 JOURS



4 - L'ÉRABLE
Chambre d'hôtes
13 routes des Fontaines, 25190 LIEUVILLERS
06 87 79 12
giteerable25@gmail.com
GTJ > Hébergement (km) 5,9 | 4,2 | -1 |

13 - GÎTE DES FOURNEAUX
Gîte en gestion libre
10 rue du Petit Communal, 25210 BONNETAGE
06 80 29 16
gitedesfourneaux@gmail.com
GTJ > Hébergement (km) 11,6 | 13,6 | -1 |

22 - ESPACE MORTEAU
Gîte d'étape
10 Chemin du Breuille, 25500 MORTEAU
03 81 67 48 72
contact@espacemorteau.com
GTJ > Hébergement (km) 0,4 | 0,4 | -1 |

31 - LA FORÊT
Camping
31 route de Septfontaine, 25270 LEVER
03 81 38 10 36 - 06 49 29 96 76
contact@camping-dela-foret.com
GTJ > Hébergement (km) * | -1,1 |

40 - LE LARMONT
Camping
7 rue Édouard Feuillière, 25300 PONTARLIER
03 81 65 14 06-03 81 65 14 06
pontarlier@camping-pontarlier.fr
GTJ > Hébergement (km) 0,2 | 3,4 | -1 |

49 - X TREEM
Chambre chez l'habitant
34 rue des Agettes, 25370 LES HÔPITAUX-NEUFS
06 17 12 61 62
contact@xtreem.fr
GTJ > Hébergement (km) 3 | -1 | -1 |

58 - CHALET DE LA HAUTE-JOUR
Centre de vacances
Lieu-dit La Combe Simon, 31 route de Paccaud, 39250 CERREBOUD
03 84 51 30 39
contact@chaletdelahautejour.com
GTJ > Hébergement (km) 1,8 | 7,8 | 6,8 |

67 - LES TREMPAINS
Hôtel Restaurant
2 grande rue, 25240 CHAUX-NEUVE
06 83 48 97 56
marina.melon@wanadoo.fr
GTJ > Hébergement (km) 0 | 0,2 | 0,2 |

5 - LES GRANDS CHAMPS
Camping
3 rue de la Saumotte, 25190 SAINT-HIPPOLYTE
06 87 79 12
hotellerestaurant.bellevue@orange.fr
GTJ > Hébergement (km) 0,4 | 0,4 | -1 |

14 - L'AUTHENTIQUE
Chambre d'hôtes
4 bis rue de Lt. Colonel Lochot, 25140 FOURNET-CHÉROIS
06 87 37 17 52
pagnon.stephane@wanadoo.fr
GTJ > Hébergement (km) 0,5 | 0 | -1 |

23 - AUBERGE SUR LA ROCHE
Gîte d'étape
Lieu-dit Le Chauffaud, 25130 VILLERS-LE-LAC
03 83 68 08 94
contact@auberge-surlaroches.com
GTJ > Hébergement (km) 0 | -1 | -1 |

32 - AUBERGE LA PERDIX
Gîte d'étape
2 rue de la Perdrix, 25650 HAUTERIVE-LA-FRESSE
03 81 38 12 90
auberge.laperdix@wanadoo.fr
GTJ > Hébergement (km) 0 | 7 | -1 |

41 - AUBERGE DU CHÂTEAU DE JOUX
Hôtel Restaurant
127 F Ambourg - RN 57, 25300 LA CLUSE-ET-MJOUX
03 81 69 49 41
aubergeduchateaujoux@gmail.com
GTJ > Hébergement (km) 0,9 | 2,6 | -1 |

50 - LA MORILLE
Chambre d'hôtes
41 Grande Rue, 25160 LABERGEMENT-SAINTE-MARIE
03 81 38 10 36 - 06 16 20 08 02
daniel.nadine@orange.fr
GTJ > Hébergement (km) 4 | 1,5 | 1,5 |

59 - LA HALTE / LES GRANGES RAGUIN
Café et restaurant
Les Granges Raguin, 25370 ROCHEJEAN
06 81 37 81 87
lagrangeyoun@gmail.com
GTJ > Hébergement (km) 0 | -1 | -1 |

68 - L'ÉTAPÉ CHEZ MARINA
Chambre d'hôtes
9 Grande rue, 25240 CHAUX-NEUVE
06 83 48 97 56
marina.melon@wanadoo.fr
GTJ > Hébergement (km) 0 | 0,2 | 0,2 |

6 - LE BELLEVUE
Hôtel Restaurant
28 Grande Rue, 25190 SAINT-HIPPOLYTE
06 86 39 34
hotel.restaurant.bellevue@orange.fr
GTJ > Hébergement (km) 0,2 | 0,2 | -1 |

15 - LA FERME DES LOUISOTS
Chambre d'hôtes
1 Les Louisots, 25140 FOURNET-BLANCHEROCHE
06 86 39 34
jean-louis.charbonel@orange.fr
GTJ > Hébergement (km) 0,5 | 1,7 | -1 |

24 - MAISON LE ROZET
Gîte d'étape
3 Le Rozet, 25790 LES GRAS
06 39 26 31 09
maisonlerozet@orange.fr
GTJ > Hébergement (km) *0 | 7 | -1 |

33 - FERMÉ ÉQUESTRE DU PONT DU DIABLE
Gîte d'étape
4 rue des Terrasses, 25270 CROUZET-MIGETTE
03 81 69 21 95
mairie.lesallies@laposte.net
GTJ > Hébergement (km) 0,4 | 7,7 | -1 |

42 - MAISON LES GRANDS PRÉS
Chambre d'hôtes
7 bis Grande rue, 25300 LES FOURGS
06 32 66 55 97
info.lesgrandsprés@gmail.com
GTJ > Hébergement (km) 0,4 | 8,2 | -1 |

51 - ÉTOILE DES NEIGES
Hôtel Restaurant
4 rue du Village, 25370 MÉTABEF
06 03 10 14 28
contact@hoteldesneiges.fr
GTJ > Hébergement (km) 0,5 | 7,1 | -1 |

60 - L'ALLPAGE DE LA BOVINE
Commerce
Route du Mont d'Or, 25370 ROCHEJEAN
06 39 26 31 09
contact.lachauxyahoofr@gmail.com
GTJ > Hébergement (km) 1,6 | 0 | 0 |

69 - LA HALTE / LES ARBOUX
Chambre d'hôtes
Les Arboux, 39460 FONCINE-LE-HAUT
03 84 51 35 25 - 06 70 61 69
andree.lecoulter@orange.fr
GTJ > Hébergement (km) -1 | 2,6 | 2,6 |



TOP 3 PAYSAGES, HÉBERGEMENTS ET STRUCTURATION DES ITINÉAIRES : VOILÀ LE TOP 3 DES MOTIVATIONS DES GTJISTES

LA HALTE
Centre de vacances
Lieu-dit La Combe Simon, 31 route de Paccaud, 39250 CERREBOUD
03 84 51 30 39
contact@chaletdelahautejour.com
GTJ > Hébergement (km) 1,8 | 7,8 | 6,8 |

LA HALTE / LES GRANGES RAGUIN
Café et restaurant
Les Granges Raguin, 25370 ROCHEJEAN
06 81 37 81 87
lagrangeyoun@gmail.com
GTJ > Hébergement (km) 0 | -1 | -1 |

L'ÉTAPÉ CHEZ MARINA
Chambre d'hôtes
9 Grande rue, 25240 CHAUX-NEUVE
06 83 48 97 56
marina.melon@wanadoo.fr
GTJ > Hébergement (km) 0 | 0,2 | 0,2 |

LA HALTE - PAUSE ET REPOS

Imaginez une pause chaleureuse, au cœur des paysages préservés du Jura. La Halte, C'est cette aventure nordique, **co-construite par les associations Grandes traversées du Jura (GTJ) et Espace Nordique Jurassien (ENJ)**, pour offrir des espaces accueillants, toute l'année, aux randonneurs, cyclistes, skieurs et amoureux de la montagne. Aujourd'hui La Halte ce sont : des aires de bivouac, des cabanes-abris en bois local, confortables et éco-conçues, des espaces pique-nique, couverts ou en plein air, et des sanitaires.

Où les trouver ? Découvrez dès maintenant **La Halte des Seignes (Doubs) et des Arboux (Jura)**, les cabanes des Granges Raguin (Ain), et d'autres à venir.

Pourquoi La Halte ? C'est une invitation à vivre la montagne autrement : en soutenant l'artisanat local, en préservant les espaces naturels, et en profitant d'une expérience unique, **ancrée dans le territoire**. Une belle façon de concilier aventure, confort et respect de l'environnement.

Suivez le projet sur [@lahalte_pauseetrepos](#) et [@LaHalte !](#)

7 - LA COMMUNE DE FESSEVILLERS
Gîte d'étape
2 rue de l'Église, 25470 FESSEVILLERS
06 86 39 34
communefessevillers@orange.fr
GTJ > Hébergement (km) 0 | 0 | -1 |

16 - LA FERME MORIN
Chambre d'hôtes
3 Les Louisots, 25140 FOURNET-BLANCHEROCHE
06 86 39 34
contact@lafermemorin.fr
GTJ > Hébergement (km) 0 | 2,2 | -1 |

25 - AU CŒUR DES RÊVES
Gîte d'étape
Lieu-dit Vieux Châtaieu, 25570 GRAND'COMBE CHATELÉ
03 83 86 57 99
03 83 86 57 99
GTJ > Hébergement (km) *2 | 9,2 | -1 |

34 - LES ALLIÉS
Gîte d'étape
8 Rue Isabelle de Neuchâtel, 25300 LES ALLIÉS
03 81 69 21 95
mairie.lesallies@laposte.net
GTJ > Hébergement (km) 0,4 | 7,7 | -1 |

43 - LA GRANGE DE LA HAUTE JOUX
Gîte en gestion libre
6 Haute-Joux, 25300 LES FOURGS
03 81 69 21 95 - 06 70 61 69
lagrangehautjoux@orange.fr
GTJ > Hébergement (km) 2 | 10,7 | -1 |

52 - LE MIROIR
Camping
25 Route de la Poste, 25370 LES HÔPITAUX-NEUFS
06 03 10 14 28
accueil@camping.leniornor.com
GTJ > Hébergement (km) 0,7 | 8 | -1 |

61 - AU FIL DU DOUBS
Gîte d'étape
19 rue de la Varie, 25240 MOUTHÈ
06 03 10 14 28
contact.lachauxyahoofr@gmail.com
GTJ > Hébergement (km) 1,6 | 0 | 0 |

70 - L'ÉCURIEUIL
Chambre d'hôtes
16 des Berthets, 39460 FONCINE-LE-HAUT
03 84 51 35 25 - 06 70 61 69
andree.lecoulter@orange.fr
GTJ > Hébergement (km) 3 | 1 | 1 |

8 - MATTEO
Gîte d'étape
11 route de la Forge, 25470 GOUMOIS
03 83 44 50 42
GTJ > Hébergement (km) 0 | 0,6 | -1 |

17 - LA PARTIE DE BISE
Gîte d'étape
13 route de la partie de bise, 25210 LE BARBOUX
03 81 76 50 79
michel.lernard66@orange.fr
GTJ > Hébergement (km) 0 | 3,2 | -1 |

26 - LES REPARIES
Gîte d'étape
7 Grande Rue, 25330 NANS-SOUS-SAINTE-ANNE
03 83 86 57 99
contact@les-reparies.fr
GTJ > Hébergement (km) -1 | -1 | -1 |

35 - LA FERME DES MOINES
Gîte d'étape
Lieu-dit Ferme des Moines, Les Eranches, 25300 PONTARLIER - 06 72 96 62 35
lhamrot@gmail.com
GTJ > Hébergement (km) 2,6 | 5,7 | -1 |

44 - SAINT POINT LAC
Camping
8 rue du Port, 25160 SAINT-POINT-LAC
03 83 69 31 24
camping.saintpointlac.fr
GTJ > Hébergement (km) -1 | 0 | 0 |

53 - GÉRANIUMS ET NEIGE FRÂICHE
Chambre d'hôtes
34 Rue du Village, 25370 MÉTABEF
06 42 56 88 87
genf.metabef@gmail.com
GTJ > Hébergement (km) 0,7 | 6,5 | -1 |

62 - LA PETITE ÉCHELLE
Chambre d'hôtes
Châlet d'alpage, 25370 ROCHEJEAN
06 03 10 14 28
contact.lachauxyahoofr@gmail.com
GTJ > Hébergement (km) 2,7 | -1 | -1 |

71 - AUBERGE DE LA RIVIÈRE
Camping
6 rue des Isles, 39460 FONCINE-LE-HAUT
03 84 51 35 25 - 06 70 61 69
aubergedelariviere39@gmail.com
GTJ > Hébergement (km) 1,8 | 0 | 0 |

9 - CHALET CUCHE
Gîte d'étape
1 Les Jardins du Torrent, 25470 GOUMOIS
03 81 44 25 83 - 06 85 78 28 51
jeanluc.cuche@gmail.com
GTJ > Hébergement (km) 0,3 | 0,4 | -1 |

18 - AUBERGE FRANC-COMTOISE LE CERNEBERT
Gîte d'étape
55 route de Fies, 25130 VILLES-LE-LAC
03 81 44 25 83 - 06 85 78 28 51
info@aubergefranc-comtoise.fr
GTJ > Hébergement (km) 0 | 0 | -1 |

27 - LA HALTE / LES SEIGNES
Aire de bivouac
Les Seignes, 25700 LES GRAS
+41 (0)3 20 66 12 65
info@gtj.asso.fr
GTJ > Hébergement (km) *0 | -1 | -1 |

36 - LES CERNETS
Hôtel Restaurant
Les Petits Cernets 201, CH 2126 LES VERRIÈRES (SUISSE)
03 84 51 35 25
info@hotel-lescernets.ch
GTJ > Hébergement (km) 7 | -1 | -1 |

45 - LA MAISON DU HAUT
Gîte d'étape
Les Borles, 39230 SAINT-LOTHAN
03 84 51 35 25
masonduhaut@free.fr
GTJ > Hébergement (km) -1 | -1 | 0 |

54 - LAC DE REMORAY
Camping
10 Rue du Lac, 25160 LABERGEMENT-SAINTE-MARIE
03 81 69 31 24
camping.lacremoray@orange.fr
GTJ > Hébergement (km) 5,1 | 2,7 | 2,6 |

63 - LA CHAUMIÈRE
Chambre d'hôtes
43 Grande Rue, 25240 MOUTHÈ
03 81 69 31 24
contact.lachauxyahoofr@gmail.com
GTJ > Hébergement (km) 3,6 | 0 | 0 |

72 - VAL DE SAINE
Camping
28 Grande Rue, 39460 FONCINE-LE-HAUT
03 84 51 35 25 - 06 70 61 69
campingfontaineval@gmail.com
GTJ > Hébergement (km) 2,5 | 0,2 | 0,2 |

ACCÈS

- Aéroport** / Dole, Genève
- Gare TGV** / Montbéliard, Frasne, Vallorbe (Suisse), Bellègorde-sur-Valserine
- Gare TER** / Montbéliard, Morteau, Le Locle (Suisse)
- Pontarlier, Saint-Laurent-en-Grandvaux, Morez, La Cure (Suisse), Saint-Claude, Tenay, Culoz
- Bus**
Lignes régionales à consulter sur www.viamobilis.fr

RETOUR D'EXPÉRIENCE : DONNEZ-NOUS VOTRE AVIS !

Vous avez réalisé votre GTJ, vous l'avez préparé ? Alors scannez ce QR code pour nous partager votre retour d'expérience avec ce questionnaire en ligne, anonyme et qui ne prend pas plus de 10 minutes. Chaque réponse nous aide, association des Grandes traversées du Jura à mieux connaître les GTJistes, leurs envies, leurs besoins, etc. En participant, vous intégrez la communauté des GTJistes et contribuez à améliorer les itinéraires, à les faire connaître ! Nous avons besoin de votre expertise pour façonner l'avenir des GTJ !



VOS SOUVENIRS DURABLES DES GTJ !

Vous avez relevé le défi des GTJ ? Immobilisez votre aventure avec nos créations uniques : stickers, t-shirts, écussons à collectionner, cartes postales en bois jurassien, écus en balises recyclées, ou encore une boîte-pique-nique en acier pour vos prochaines escapades.

Chaque achat soutient l'association des GTJ

Offrez-vous un souvenir utile et engagez-vous pour les sentiers !

Découvrez la boutique :
www.gtj.asso.fr/boutique



BIVOUAC

- **Le bivouac est interdit!** Dans les forêts du Risoux, du Massacre et de la Haute-Joux, sur la commune de Bellefontaine et autour du lac de Bellefontaine.
- **Le bivouac est réglementé!** Dans la Réserve Naturelle Nationale de la Haute-Chaux du Jura, le bivouac est autorisé sans a priori (pas de tentes ni de tarp), à moins de 20 mètres du sentier et en dehors des pâturages.
- **Le bivouac est toléré!** Sur les autres portions de l'itinéraire. Il nécessite tout de même de respecter un certain nombre de règles :
 - Avoir l'autorisation de s'installer dès lors que le bivouac est sur une propriété privée
 - S'installer le soir et repartir le lendemain matin : une seule nuit par site
 - Ne pas laisser de traces : laisser la place propre et garder ses déchets avec soi
 - Ne pas faire de feu dans ou à moins de 100 m d'une forêt, ni en dehors des places de feu aménagées.

Retrouvez les refuges et cabanes présents le long de la GTJ sur le site internet Refuges.info

LES ORGANISATEURS DE SÉJOURS

- Agence Roule ma Poule - Benjamin RACINE**
20 chemin du Clos Paillard, 25000 BESANÇON
Tél. 06 83 21 38 07 / contact@agence-roulemapoule.fr
www.agence-roulemapoule.fr
- Jura Rando**
Jura Rando Beauregard, Cidex 6, 39370 LES BOUCHOUX
Tél. 03 84 42 73 17 / contact@jura-rando.com
www.jura-rando.com
- 77 - DOMAINE DU BUGNON**
Camping - Gîte d'étape
164 Les Trévéraignes, 39150 LAC-DES-ROUGES-FRUITES
03 84 60 20 21
contact@domainedubugnon.com
GTJ > Hébergement (km) 0,4 | 0,6 | -1 |
- 78 - NORDIQUE SYMBOISE**
Gîte d'étape
27 Route des Pébârges, 25240 CHAPELLE-DES-BOIS
06 29 70 32 - 06 37 39 40
renseignements@nordiquesymboise.fr
GTJ > Hébergement (km) 0,4 | *0,5 | -1 |
- 79 - LA MAISON DU MONTAGNON**
Restaurant
Centre de vacances
2 Place de Grand Tétrás, 25240 CHAPELLE-DES-BOIS
03 81 69 26 30
heloise.montagnon@gmail.com
GTJ > Hébergement (km) 0,5 | *0,5 | -1 |
- 80 - CHEZ MARIE-AIMÉE**
Gîte d'étape
2 Place de l'Église, 25240 CHAPELLE-DES-BOIS
06 20 22 16 80
helene.martin@orange.fr
GTJ > Hébergement (km) 0,2 | *0 | -1 |
- 81 - LES CLOCHETTES DU RISOUX**
Hôtel Restaurant
2 Place de l'Église, 25240 CHAPELLE-DES-BOIS
03 81 69 26 30
lesclochettes@risouxmail.com
GTJ > Hébergement (km) 0 | *0 | -1 |
- 82 - ÉPICÉRIE AU DOUX PAN**